

Loipenkarte VOGT – WALDBURG




Bild: Roland Banzhaf

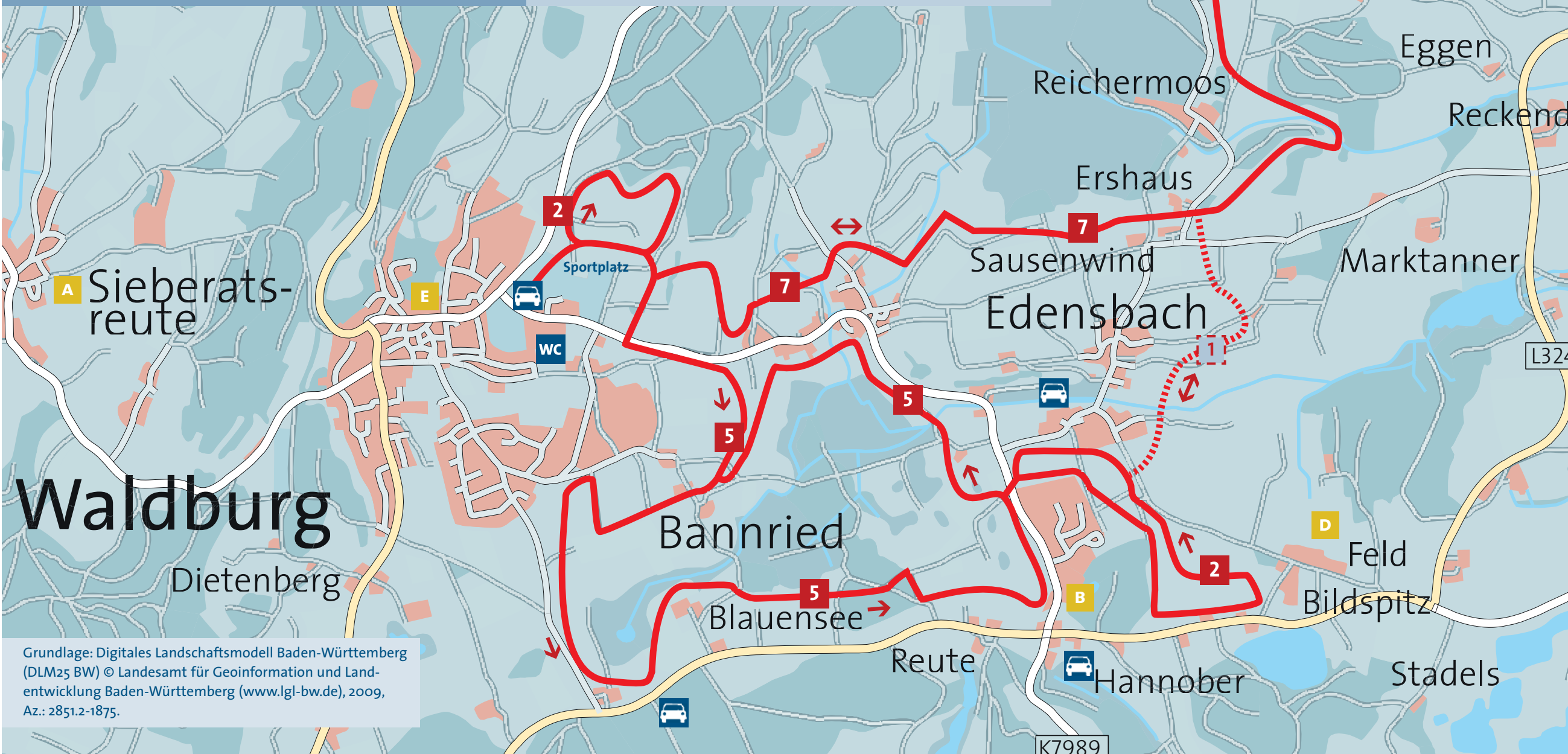

Winterwanderwege VOGT/WALDBURG

VOGT
Rundwanderweg um Vogt (V6) – (5,3 km)
Panoramaweg (V7) – (10,5 km)
Vogter Sonnenweg (V8) – (8,5 km)

WALDBURG
Durchs Herrenholz (W2) – (3 km)



Nähere Informationen entnehmen Sie der Wanderkarte der Region Waldburg (erhältlich in den jeweiligen Gästeämtern) oder den Wandertafeln in den Gemeinden.



Legende

Die Loipen „Neuer Sportplatz“ (Waldburg) und „Damos“ (Vogt) können bei ausreichender Schneelage als erstes befahren werden. Generell wird „Skating“ vor „Klassik“ gespurt. Bei stabiler Wetterlage werden die Spehner- und die Marktanner-Loipe zusätzlich gespurt.

5 Die Zahlen innerhalb der Routenmarkierung beziehen sich auf die Länge der Strecke.

A Gastronomiebetriebe/ Sportgeschäfte siehe Rückseite (hier erhalten Sie auch unsere Loipen-Buttons)

→ Fahrtrichtung der Loipen

Parkplatz

ROUTEN

- 2** SPORTPLATZ (2 km)
- 2** FELD (2 km)
- 3** LANGLAUF- UND FLUCHTSTADION (3 km)
- 5** HÖFERWIESEN (5 km)
- 5** BLAUENSEE (5 km)
- 7** VERBINDUNGSLOIPE VOGT-WALDBURG (7 km)
- 1** MARKTANNER (1 km)
- 2** SPEHNER (2 km)

NUR TEMPORÄR GESPURTE LOIPEN

öffentliche Toiletten

Grundlage: Digitales Landschaftsmodell Baden-Württemberg (DLM25 BW) © Landesamt für Geoinformation und Landentwicklung Baden-Württemberg (www.lgl-bw.de), 2009, Az.: 2851.2-1875.

Maßstab ca. 1 : 15 000 (1 cm in der Karte \approx ca. 150 m in der Natur)

0 m 300 m 600 m 900 m 1,2 km 1,5 km