

Entwurf



Gemeinde Wolfegg

Vorhabenbezogener Bebauungsplan
"Büro und Montagehalle Grimmenstein"
und die örtlichen Bauvorschriften hierzu

Inhaltsverzeichnis

	Seite
1	Rechtsgrundlagen 3
2	Planungsrechtliche Festsetzungen (PF) (mit Angabe der Rechtsgrundlage auf Grund von § 9 BauGB und der BauNVO) sowie andere Bestimmungen zur Zulässigkeit der Vorhaben (auf Grund von § 12 Abs. 3 Satz 2 BauGB ohne Angabe der Rechtsgrundlage) 4
3	Örtliche Bauvorschriften (ÖBV) gemäß § 74 LBO mit Zeichenerklärung 11
4	Nachrichtliche Übernahme von nach anderen gesetzlichen Vorschriften getroffenen Festsetzungen gem. § 9 Abs. 6 BauGB mit Zeichenerklärung 13
5	Hinweise und Zeichenerklärung 14
6	Satzung 23
7	Begründung – Städtebaulicher Teil 25
8	Begründung – Abarbeitung der Umweltbelange (§ 1 Abs. 6 Nr. 7 BauGB), Konzept zur Grünordnung 38
9	Begründung – Bauordnungsrechtlicher Teil 44
10	Begründung – Sonstiges 46
11	Begründung – Auszug aus übergeordneten Planungen 48
12	Begründung – Bilddokumentation 49
13	Verfahrensvermerke 50

- 1.1 **Baugesetzbuch** (BauGB) in der Fassung der Bekanntmachung vom 03.11.2017 (BGBl. I S. 3634), zuletzt geändert durch Gesetz vom 20.07.2022 (BGBl. I S. 1353)
- 1.2 **Baunutzungsverordnung** (BauNVO) in der Fassung der Bekanntmachung vom 21.11.2017 (BGBl. I S. 3786), zuletzt geändert durch Gesetz vom 14.06.2021 (BGBl. I S. 1802)
- 1.3 **Planzeichenverordnung** (PlanZV) in der Fassung vom 18.12.1990 (BGBl. I 1991 S. 58), zuletzt geändert durch Gesetz vom 14.06.2021 (BGBl. I S. 1802); die im nachfolgenden Text zitierten Nummern beziehen sich auf den Anhang zur PlanZV
- 1.4 **Landesbauordnung für Baden-Württemberg** (LBO) in der Fassung vom 05.03.2010 (GBl. S. 357, ber. S. 416), zuletzt geändert durch Gesetz vom 21.12.2021 (GBl. S. 2022 S.1, 4)
- 1.5 **Gemeindeordnung für Baden-Württemberg** (GemO) in der Fassung vom 24.07.2000 (GBl. BW S. 581, ber. S. 698), zuletzt geändert durch Gesetz vom 02.12.2020 (GBl. S. 1095, 1098)
- 1.6 **Bundesnaturschutzgesetz** (BNatSchG) in der Fassung vom 29.07.2009 (BGBl. I S. 2542), zuletzt geändert durch Gesetz vom 18.08.2021 (BGBl. I S. 3908)
- 1.7 **Naturschutzgesetz Baden-Württemberg** (NatSchG Baden-Württemberg) vom 23.06.2015 (GBl. 2015 S. 585), zuletzt geändert durch Gesetz vom 17.12.2020 (GBl. S. 1233, 1250)

2

Planungsrechtliche Festsetzungen (PF) (mit Angabe der Rechtsgrundlage auf Grund von § 9 BauGB und der BauNVO) sowie andere Bestimmungen zur Zulässigkeit der Vorhaben (auf Grund von § 12 Abs. 3 Satz 2 BauGB ohne Angabe der Rechtsgrundlage)

2.1




Gewerbegebiet (zulässige Art der baulichen Nutzung)




(1) Gewerbegebiete dienen vorwiegend der Unterbringung von nicht erheblich belästigenden Gewerbebetrieben.

	allgemein zulässig	ausnahmsweise zulässig	nicht zulässig
(2) 1. Gewerbebetriebe aller Art, Lagerhäuser, Lagerplätze und öffentliche Betriebe	<input checked="" type="checkbox"/>	<input type="checkbox"/>	<input type="checkbox"/>
(2) 2. Geschäfts-, Büro- und Verwaltungsgebäude	<input checked="" type="checkbox"/>	<input type="checkbox"/>	<input type="checkbox"/>
(2) 3. Tankstellen	<input type="checkbox"/>	<input type="checkbox"/>	<input checked="" type="checkbox"/>
(2) 4. Anlagen für sportliche Zwecke	<input type="checkbox"/>	<input type="checkbox"/>	<input checked="" type="checkbox"/>
(3) 1. Wohnungen für Aufsichts- und Bereitschaftspersonen sowie für Betriebsinhaber und Betriebsleiter, die dem Gewerbebetrieb zugeordnet und ihm gegenüber in Grundfläche und Baumasse untergeordnet sind	<input checked="" type="checkbox"/>	<input type="checkbox"/>	<input type="checkbox"/>
(3) 2. Anlagen für kirchliche, kulturelle, soziale und gesundheitliche Zwecke	<input type="checkbox"/>	<input checked="" type="checkbox"/>	<input type="checkbox"/>
(3) 3. Vergnügungsstätten	<input type="checkbox"/>	<input type="checkbox"/>	<input checked="" type="checkbox"/>
Einzelne Ladesäulen oder Sammelladestationen für Elektrofahrzeuge (sog. Elektrotankstellen) als Gewerbebetriebe aller Art (§ 1 Abs. 9 BauNVO)	<input type="checkbox"/>	<input checked="" type="checkbox"/>	<input type="checkbox"/>
Einzelhandelsbetriebe im Sinne des § 8 Abs. 2 Nr. 1 BauNVO (§ 1 Abs. 9 BauNVO)	<input type="checkbox"/>	<input type="checkbox"/>	<input checked="" type="checkbox"/>
Werbeanlagen, die nicht an der Stätte der Leistung errichtet werden und somit eine eigenständige gewerbliche Hauptnutzung im Sinne des § 8 Abs. 2 Nr. 1 BauNVO darstellen (§ 1 Abs. 9 BauNVO)	<input type="checkbox"/>	<input type="checkbox"/>	<input checked="" type="checkbox"/>

Unabhängig vom Ausschluss von Einzelhandelsbetrieben im Sinne des § 8 Abs. 2 Nr. 1 BauNVO (§ 1 Abs. 9 BauNVO) ist Einzelhandel von Handwerksbetrieben zulässig, soweit das angebotene Sortiment aus eigener Herstellung stammt, im Wege der handwerklichen Leistungen verbraucht, eingebaut oder auf andere Weise weiterverarbeitet wird und soweit die Einzelhandelsnutzung der übrigen betrieblichen Nutzung untergeordnet bleibt. (§ 1 Abs. 5 und 9 BauNVO).
(§ 9 Abs. 1 Nr. 1 BauGB; § 1 Abs. 5 BauNVO; § 1 Abs. 6 BauNVO; § 8 BauNVO; Nr. 1.3.1. PlanZV; siehe Planzeichnung)

- 2.2 Zulässigkeit von Nutzungen** Im Bereich des Vorhaben- und Erschließungsplanes sind ausschließlich Vorhaben zulässig, zu deren Durchführung sich der Vorhabenträger im Durchführungsvertrag verpflichtet.
(§ 12 Abs. 3a BauGB i.V.m. § 9 Abs. 2 BauGB)
- 2.3 GR m²** **Maximal zulässige Grundfläche** bezogen auf die überbaubare Grundstücksfläche
(§ 9 Abs. 1 Nr. 1 BauGB; § 16 Abs. 2 Nr. 1 und § 19 Abs. 2 BauNVO; Nr. 2.6. PlanZV; siehe Planzeichnung)
- 2.4 Überschreitung der maximal zulässigen Grundfläche** Die maximal zulässige Grundfläche darf neben der in § 19 Abs. 4 Satz 2 BauNVO getroffenen Vorschrift zur Überschreitung (50 %) bis zu einer Grundflächenzahl (GRZ) von 0,80 überschritten werden, sofern es sich bei der zuletzt genannten Überschreitung ausschließlich um folgende Anlagen handelt:
- nicht vollflächig versiegelte Stellplätze und nicht vollflächig versiegelte Zufahrten
 - Nebenanlagen, die keine Gebäude oder Gebäudeteile sind im Sinne des § 14 BauNVO
- (§ 9 Abs. 1 Nr. 1 BauGB; § 19 Abs. 4 BauNVO)
- 2.5 Z** **Maximal zulässige Zahl der Vollgeschosse**
(§ 9 Abs. 1 Nr. 1 BauGB; § 16 Abs. 2 Nr. 3 u. § 20 Abs. 1 BauNVO; Nr. 2.7. PlanZV; siehe Planzeichnung)

- 2.6 GH m ü. NHN **Maximal zulässige Gesamt-Gebäudehöhe über NHN**
(§ 9 Abs. 1 Nr. 1 BauGB; § 16 Abs. 2 Nr. 4 u. § 18 Abs. 1 BauNVO;
siehe Planzeichnung)
- 2.7 **Maßgaben zur Ermittlung der Gebäudehöhe (GH ü. NHN)** Die Festsetzungen zu den Gebäudehöhen gelten für Gebäudeteile des Hauptgebäudes, die für die Abwehr gegen Wettereinflüsse erforderlich sind (z.B. Dach einschließlich Dachüberstände). Ausgenommen sind Anlagen zur Gewinnung von Sonnenenergie (Wärme, Elektrizität) sowie untergeordnete anderweitige Bauteile (z.B. Kränen und Krananlagen, Schornsteine, Antennen etc.).
Die GH ü. NHN wird an der höchsten Stelle der Dachkonstruktion gemessen (einschließlich Dachüberstand).
Die Einhaltung einer evtl. vorgeschriebenen Zahl von Vollgeschossen bleibt von den o.g. Vorschriften unabhängig.
(§ 9 Abs. 1 Nr. 1 BauGB; § 16 Abs. 2 Nr. 4 u. § 18 Abs. 1 BauNVO)
- 2.8 0 **Offene Bauweise**
(§ 9 Abs. 1 Nr. 2 BauGB; § 22 Abs. 1 BauNVO; Nr. 3.1. PlanZV; siehe Planzeichnung)
- 2.9  **Baugrenze;**
Überschreitungen durch Gebäudeteile bis max. 3,00 m sind zulässig, sofern es sich um an den Hauptbaukörper angebaute Terrassen oder Treppenanlagen/Rampen handelt.
(§ 9 Abs. 1 Nr. 2 BauGB; § 23 Abs. 1 u. 3 BauNVO; Nr. 3.5. PlanZV; siehe Planzeichnung)
- 2.10 **Nebenanlagen und sonstige bauliche Anlagen außerhalb der überbaubaren Grundstücksfläche** Auf den für die Bebauung vorgesehenen Flächen sind die gemäß § 14 BauNVO zulässigen Nebenanlagen und nicht überdachte Stellplätze auch außerhalb der überbaubaren Grundstücksflächen zulässig.
(§ 9 Abs. 1 Nr. 4 BauGB; §§ 12, 14 u. 23 BauNVO)

- 2.11  **Umgrenzung der Flächen, die von der Bebauung freizuhalten sind** mit Einschränkung baulicher Anlagen; innerhalb der Flächen sind ausschließlich folgende bauliche Anlagen zulässig:
– Zufahrten
(§ 9 Abs. 1 Nr. 10 BauGB; Nr. 15.8. PlanZV; siehe Planzeichnung)
- 2.12  **Verkehrsflächen**
(§ 9 Abs. 1 Nr. 11 BauGB; Nr. 6.1. PlanZV; siehe Planzeichnung)
- 2.13  **Straßenbegrenzungslinie**; äußere Umgrenzung aller Verkehrsflächen
(§ 9 Abs. 1 Nr. 11 BauGB; Nr. 6.2. PlanZV; siehe Planzeichnung)
- 2.14 **Unterirdische Bauweise von Niederspannungsleitungen** Niederspannungsleitungen sind ausschließlich in unterirdischer Bauweise zulässig.
(§ 9 Abs. 1 Nr. 13 BauGB)
- 2.15 **Versickerung von Niederschlagswasser auf den für die Bebauung vorgesehenen Flächen** Auf den für die Bebauung vorgesehenen Flächen ist Niederschlagswasser, das über die Dach- und Hofflächen anfällt, soweit dies auf Grund der Bodenbeschaffenheit möglich ist, auf dem Grundstück über die belebte Bodenzone (z.B. Muldenversickerung, Flächenversickerung) in den Untergrund zu versickern. Die Versickerung von Niederschlagswasser über Sickerschächte ist nicht zulässig. Die Ableitung in das Kanalnetz ist auf das unumgängliche Maß zu beschränken.
Schädliche Verunreinigungen des von der Ableitung in den Kanal ausgeschlossenen Niederschlagswassers sind unzulässig.
Für alle baukonstruktiven Elemente, die großflächig mit Niederschlagswasser in Berührung kommen (z.B. Dachdeckungen, jedoch nicht Rinnen, Fallrohre, Geländer etc.) sind Oberflächen aus Zink, Titan-Zink, Kupfer oder Blei unzulässig, sofern diese Oberflächen

nicht mit geeigneten anderen Materialien (z.B. Pulverbeschichtung) dauerhaft gegen Niederschlagswasser abgeschirmt werden.
(§ 9 Abs. 1 Nrn. 14 u. 20 BauGB)

2.16



Private **Grünfläche als Ortsrandeingrünung** ohne bauliche Anlagen

(§ 9 Abs. 1 Nr. 15 BauGB; Nr. 9. PlanZV; siehe Planzeichnung)

2.17 **Maßnahmen zum Schutz, zur Pflege und zur Entwicklung von Natur und Landschaft**

Für die Außenbeleuchtung sind nur mit Lichtstrahl nach unten gerichtete, vollständig insektendicht eingekofferte (staubdichte) LED-Lampen oder nach dem Stand der Technik vergleichbare insekten-schonende Lampentypen mit einer max. Lichtpunkthöhe von 4,50 m über der Geländeoberkante zulässig, welche ein bernsteinfarbened bis warmweißes Licht (Farbtemperatur **kleiner/gleich 2700 Kelvin**) mit geringem UV- und Blauanteil aufweisen. Eine Beleuchtung von Werbeanlagen, die sich nicht direkt an Gebäuden befindet, ist unzulässig. Die Benutzung von Skybeamern, blinkende, wechselnd farbige Anzeigen sowie die flächenhafte Beleuchtung der Fassaden sind nicht zulässig.

Zur Vermeidung von Vogelschlag sind Fenster mit einer > 1,5 qm ungeteilten Glasfläche konstruktiv vogelschlagsicher auszuführen. Die Hinweise der Schweizerischen Vogelwarte Sempach "Vogelfreundliches Bauen mit Glas und Licht" (2012, 2., überarbeitete Auflage) sind hierbei zu berücksichtigen.

Es sind nur Photovoltaikmodule zu verwenden, die weniger als 6 % polarisiertes Licht reflektieren (je Solarglasseite 3 %).

(§ 9 Abs. 1 Nr. 20 BauGB)

2.18 **Pflanzungen im Geltungsbereich des vorhabenbezogenen Bebauungsplanes**

Pflanzungen:

- Für die Pflanzungen im Geltungsbereich des vorhabenbezogenen Bebauungsplanes sind standortgerechte, heimische Bäume und Sträucher aus der unten genannten Pflanzliste zu verwenden.

- Auf max. 5 % der Grundstücksfläche sind auch Sträucher, die nicht in der u.g. Pflanzliste festgesetzt sind, zulässig (z.B. Ziersträucher, Rosenzüchtungen).
- Pro 1.000 m² (angefangene) Grundstücksfläche sind mindestens 1 Laubbaum und 2 Sträucher aus der u.g. Pflanzliste zu pflanzen und zu erhalten. Abgehende Bäume sind durch eine entsprechende Neupflanzung zu ersetzen.
- Im Übergangsbereich zur freien Landschaft und in Bereichen, die an öffentliche Flächen angrenzen, sind ausschließlich Laubgehölze zulässig.

Pflanzliste:

Bäume 1. Wuchsklasse

Berg-Ahorn	<i>Acer pseudoplatanus</i>
Schwarz-Erle	<i>Alnus glutinosa</i>
Grau-Erle	<i>Alnus incana</i>
Hänge-Birke	<i>Betula pendula</i>
Rotbuche	<i>Fagus sylvatica</i>
Zitterpappel	<i>Populus tremula</i>
Stiel-Eiche	<i>Quercus robur</i>
Sommer-Linde	<i>Tilia platyphyllos</i>
Berg-Ulme	<i>Ulmus glabra</i>

Bäume 2. Wuchsklasse

Obsthochstämme	
Feld-Ahorn	<i>Acer campestre</i>
Hainbuche	<i>Carpinus betulus</i>
Vogel-Kirsche	<i>Prunus avium</i>
Sal-Weide	<i>Salix caprea</i>
Fahl-Weide	<i>Salix rubens</i>
Vogelbeere	<i>Sorbus aucuparia</i>

Sträucher

Roter Hartriegel	<i>Cornus sanguinea</i>
Gewöhnliche Hasel	<i>Corylus avellana</i>
Eingrifflicher Weißdorn	<i>Crataegus monogyna</i>
Gewöhnliches Pfaffenhütchen	<i>Euonymus europaeus</i>
Faulbaum	<i>Frangula alnus</i>
Gewöhnlicher Liguster	<i>Ligustrum vulgare</i>
Rote Heckenkirsche	<i>Lonicera xylosteum</i>
Gewöhnliche Traubenkirsche	<i>Prunus padus</i> subsp. <i>padus</i>
Schlehe	<i>Prunus spinosa</i>

Echter Kreuzdorn	Rhamnus cathartica
Hunds-Rose	Rosa canina
Ohr-Weide	Salix aurita
Grau-Weide	Salix cinerea
Purpur-Weide	Salix purpurea
Fahl-Weide	Salix rubens
Mandel-Weide	Salix triandra
Korb-Weide	Salix viminalis
Schwarzer Holunder	Sambucus nigra
Trauben-Holunder	Sambucus racemosa
Wolliger Schneeball	Viburnum lantana
Gewöhnlicher Schneeball	Viburnum opulus

(§ 9 Abs. 1 Nr. 25 a BauGB)

2.19



Umgrenzung von Flächen zum Anpflanzen von Bäumen, Sträuchern und sonstigen Bepflanzungen; Pflanzung

Die während der Bauzeit gerodeten Bäume sind zu ersetzen. Hierzu ist spätestens 6 Monate nach Fertigstellung der Rohbauarbeiten der Büro- und Montagehalle Grimmenstein die Neupflanzung einer mindestens zweireihigen Feldhecke mit hochwertigem Pflanzgut gemäß der o.g. Pflanzliste und der "FLL-Richtlinie Bäume" umzusetzen.

(§ 9 Abs. 1 Nr. 25 a BauGB)

2.20



Grenze des **räumlichen Geltungsbereiches** des vorhabenbezogener Bebauungsplanes "Büro und Montagehalle Grimmenstein" der Gemeinde Wolfegg

(§ 9 Abs. 7 BauGB; Nr. 15.13. PlanZV; siehe Planzeichnung)


2.21



Grenze des **räumlichen Geltungsbereiches** des Vorhaben- und Erschließungsplanes.

(§ 9 Abs. 7 BauGB; siehe Planzeichnung)

3 **Örtliche Bauvorschriften (ÖBV) gemäß §74 LBO mit Zeichenerklärung**

- 3.1  Grenze des **räumlichen Geltungsbereiches** der örtlichen Bauvorschriften zum vorhabenbezogenen Bebauungsplan "Büro und Montagehalle Grimmenstein" der Gemeinde Wolfegg
(§ 9 Abs. 7 BauGB, Nr. 15.13. PlanZV; siehe Planzeichnung)
- 3.2 **Dachfarben** Als Farbe für Dächer sind nur rote bis rotbraune sowie betongraue bis anthrazitgraue Töne zulässig, dies gilt nicht für begrünte Dächer sowie für Dachflächen, die zum Aufenthalt für Personen dienen (z.B. Dachterrassen).
Für Dachflächen, die der Gewinnung von Sonnenenergie dienen, sind die Farben zulässig, die für entsprechende Anlagen (Sonnenkollektoren, Photovoltaikanlagen) üblich bzw. erforderlich sind.
Für untergeordnete Bauteile (Verbindungsteile, Abdichtungselemente etc.) sind darüber hinaus andere Farben zulässig.
(§ 74 Abs. 1 Nr. 1 LBO)
- 3.3 **Fassadenfarben** Glänzende, großflächige Fassaden und Fassadenteile sowie stark reflektierende Materialien an den Außenflächen sind unzulässig. Großflächige, firmenspezifische Anstriche sind unzulässig.
(§ 74 Abs. 1 Nr. 1 LBO)
- 3.4 **Werbeanlagen auf den für die Bebauung vorgesehenen Flächen** Freistehende Werbeanlagen auf den für die Bebauung vorgesehenen Flächen sind nicht zulässig.
Werbeanlagen an Gebäuden dürfen nur unterhalb der Traufe bzw. der Attika angebracht werden und in keiner Ansicht (senkrechte Projektion) 10 % der jeweiligen Wandfläche überschreiten. Die Beleuchtung der Anlagen muss kontinuierlich erfolgen (kein Blinken, keine Lauflicht-Wechsellichtanlagen etc.).
(§ 74 Abs. 1 Nr. 2 LBO)

3.5 Einfriedungen

Als Einfriedungen sind ausschließlich Zäune aus Drahtgeflecht oder Drahtgitter (auf der jeweils erforderlichen Unterkonstruktion) bis zu einer max. Höhe von 2,00 m über dem endgültigen Gelände sowie Hecken zulässig.

(§ 74 Abs. 1 Nr. 3 LBO)

4

Nachrichtliche Übernahme von nach anderen gesetzlichen Vorschriften getroffenen Festsetzungen gem. § 9 Abs. 6 BauGB mit Zeichenerklärung

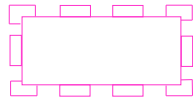
4.1



Grenze des einzuhaltenden **Waldabstandes** von 30 m gem. § 4 LBO (siehe Planzeichnung)

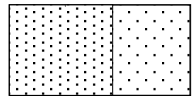
In diesem Bereich sind bauliche Anlagen mit Feuerstätten und Gebäude grundsätzlich nicht zulässig.

5.1



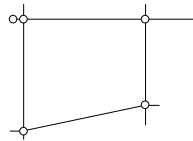
Grenze des **räumlichen Geltungsbereiches** des Bebauungsplanes "Gewerbegebiet Grimmenstein Änderung der 3. Änderung" der Gemeinde Wolfegg (siehe Planzeichnung);

5.2



Bestehendes Gebäude (Wohngebäude/Wirtschafts- oder Nebengebäude) zur Zeit der Planaufstellung (siehe Planzeichnung)

5.3



Bestehende Grundstücksgrenzen zur Zeit der Planaufstellung (siehe Planzeichnung)

5.4

139/24

Bestehende Flurstücksnummer (beispielhaft aus der Planzeichnung)

5.5



Vorhandenes (natürliches) Gelände; Darstellung der Höhenpunkte (beispielhaft aus der Planzeichnung, siehe Planzeichnung)

5.6 **Begrünung privater Grundstücke**

Gem. § 9 Abs. 1 S. 1 LBO müssen die nichtüberbauten Flächen der bebauten Grundstücke Grünflächen sein, soweit diese Flächen nicht für eine andere zulässige Verwendung benötigt werden. Gem. § 21a NatSchG BW sind Schotterungen zur Gestaltung von privaten Gärten grundsätzlich keine "andere zulässige Verwendung" (d.h. Schottergärten sind nicht erlaubt). Ist eine Begrünung oder Bepflanzung der Grundstücke nicht oder nur sehr eingeschränkt möglich, so sind die baulichen Anlagen zu begrünen, soweit ihre Beschaffenheit, Konstruktion und Gestaltung es zulassen und die Maßnahme wirtschaftlich zumutbar ist.

5.7 **Klimaschutz**

Die Nutzung geeigneter erneuerbarer Energiequellen wie insbesondere Solarthermie, Photovoltaik, Windenergie und Geothermie werden empfohlen. **Ab 01.01.2022 besteht für den Neubau von Nicht-**

wohngebäuden nach § 8a Klimaschutzgesetz die Pflicht zur Installation von Photovoltaikanlagen auf Dachflächen und nach § 8b Klimaschutzgesetz die Pflicht zur Installation von PV-Anlagen auf Parkplatzflächen (bei mehr als 35 Parkplätzen). In der PV-Pflicht – VO vom 11.10.2021 sind Ausnahmen und Mindestanforderungen geregelt, wie auch, dass nur 60 % der Parkplätze überdacht werden müssen.

Eine Dachbegrünung bei Dächern mit einer Dachneigung unter 15° und/oder eine Fassadenbegrünung wird empfohlen. Bei der Pflanzung von Bäumen sollte eine Verschattung der Gebäude vermieden werden.

- 5.8 Nachhaltige Ressourcennutzung** Es wird empfohlen, Regenwasser möglichst an Ort und Stelle versickern zu lassen und zur Bewässerung von Garten und Balkonpflanzen Regenwasser zu nutzen. Hierzu eignen sich Regenwasser-Auffangbecken (Zisternen).
- 5.9 Natur- und Artenschutz** Die Außenbeleuchtung sollte in den Nachtstunden soweit als aus Gründen der Arbeits- bzw. Verkehrssicherheit möglich abgeschaltet oder bedarfsweise über Bewegungsmelder gesteuert werden.
Zäune sollten zum Gelände hin einen Abstand von mind. 0,15 m zum Durchschlüpfen von Kleinlebewesen aufweisen.
Bei der Pflanzung von Bäumen ist das Nachbarrechtsgesetz zu berücksichtigen.
- 5.10 Artenschutz** Gemäß § 44 Abs. 1 BNatSchG ist es verboten, die Fortpflanzungs- oder Ruhestätten besonders geschützter Arten zu zerstören sowie streng geschützte Arten und europäische Vogelarten während der Fortpflanzungs-, Aufzucht-, Mauser-, Überwinterungs- und Wanderungszeit erheblich zu stören. Um das Eintreten eines Verbotstatbestandes im Sinne des § 44 BNatSchG zu verhindern, ist daher vor dem Abriss von Gebäuden (insbesondere Wirtschaftsgebäuden/Scheunen) sowie vor der Rodung alter Bäume zu prüfen, ob diese von besonders geschützten Tieren bewohnt werden. Der Abriss bzw. die Rodung sollte im Falle eines Nachweises im Winterhalbjahr (d.h. zwischen dem 01.10. und 28.02.) erfolgen und mit der Unteren

Naturschutzbehörde des Landratsamtes Ravensburg abgestimmt werden.

5.11 **Vorhandene Gehölze**

Es wird empfohlen, vorhandene Gehölze möglichst zu erhalten (Erhaltung bzw. Beseitigung in Abhängigkeit von der jeweiligen Baumaßnahme) und während der Bauzeit mit entsprechenden Baumschutzmaßnahmen zu sichern. Um den Kronen- und Wurzelbereich vorhandener Bäume nicht zu beschädigen und den Gehölzbestand bestmöglich zu schützen, sollten alle baulichen Maßnahmen gemäß DIN 18920 "Landschaftsbauerschutz von Bäumen, Pflanzbeständen und Vegetationsflächen bei Baumaßnahmen" sowie RAS-LP4 "Richtlinie für die Anlage von Straßen, Teil Landschaftspflege, Abschnitt 4: Schutz von Bäumen, Vegetationsbeständen und Tieren bei Baumaßnahmen" durchgeführt werden.

5.12 **Versickerungsanlagen für Niederschlagswasser**

Die üblichen Vorgaben zur Bemessung, Planung und (konstruktiver) Ausführung von Sickeranlagen sind u.a. dem Arbeitsblatt DWA-A 138 (4/2005) und dem Leitfaden "Naturverträgliche Regenwasserbewirtschaftung" des Landes Baden-Württemberg zu entnehmen.

Bemessung und konstruktive Ausführung der Versickerungsanlagen für Niederschlagswasser sind regelmäßig im bauaufsichtlichen Verfahren nachzuweisen (Darstellung im Baugesuch). Dabei sollten u.a. folgende Maßgaben Beachtung finden:

- Mindestgröße 15 % der anzuschließenden versiegelten Fläche
- Tiefe max. 0,30 m
- Überlastungshäufigkeit max. 0,2 (d.h. im Durchschnitt max. 1 mal in 5 Jahren)
- Ausbildung als Einzelmulde oder vernetzte Mulden
- Lage und Gebäudeabstand nach den Vorgaben des ATV-DVWK-A 138, Ziff. 3.2.2
- Zufluss zur Versickerungsanlage für Niederschlagswasser möglichst oberflächlich über bewachsenen Oberboden, Rinnen aus verfügbaren Pflastersteinen, o.ä.
- Bei unzureichend versickerungsfähigem Untergrund sind so genannte Mulden-Rigolen-Elemente nach ATV-DVWK-A 138, Ziff. 3.3.3 sinnvoll.

- Der Einbau einer Zisterne entbindet nicht vom Bau einer Versickerungsanlage für Niederschlagswasser.
- Notüberläufe der privaten Sickeranlagen müssen an das öffentliche Notüberlaufsystem angeschlossen werden (technische Informationen sind über die kommunale Bauverwaltung erhältlich).

Während der Bauzeit sollten die für die Versickerung vorgesehenen Flächen wie folgt vor Verdichtung geschützt werden:

- keine Lagerung von Baumaterialien und Bodenaushub
- kein Befahren
- keine Nutzung als Waschplatz jeglicher Art

Zur fachgerechten Planung und Bauüberwachung der Versickerungsanlagen für Niederschlagswasser ist das Hinzuziehen eines Fachingenieurs sinnvoll.

Das Versickern von Niederschlagswasser stellt eine Gewässernutzung dar, die grundsätzlich einer rechtlichen Erlaubnis durch das zuständige Landratsamt bedarf. Inwiefern im Einzelfall eine erlaubnisfreie Versickerung durchgeführt werden kann (Verordnung über die dezentrale Beseitigung von Niederschlagswasser) sollte von der Bauherrschaft bei dem zuständigen Landratsamt in Erfahrung gebracht werden.

In privaten Grundstücken darf nur unverschmutztes Niederschlagswasser versickert werden. Zur Vermeidung einer Verunreinigung des Niederschlagswassers sollte auf Tätigkeiten wie z.B. Autowäsche, andere Reinigungsarbeiten, Be- und Entladungsarbeiten gefährlicher Stoffe etc. verzichtet werden.

Auch für die nicht großflächigen baukonstruktiven Elemente sollte auf die Verwendung von Oberflächen aus Zink, Titan-Zink, Kupfer oder Blei verzichtet werden. Als Alternativen für Rinnen und Fallrohre stehen Chrom-Nickel-Stähle (Edelstahl), Aluminium, Kunststoffe oder entsprechende Beschichtungen zur Verfügung.

5.13 Überflutungsschutz

Unter anderem bei Starkregen kann es aus verschiedenen Gründen (Kanalüberlastung, Oberflächenabflüsse an Hanglagen, etc.) zu wild abfließenden Oberflächenabflüssen kommen. Um Überflutun-

gen von Gebäuden zu vermeiden bzw. das Überflutungsrisiko zu reduzieren sind entsprechende (Schutz-)Vorkehrungen zu treffen. Insbesondere ist auf die Höhenlage der Lichtschächte, Lichthöfe und des Einstiegs der Kellertreppen o. Ä. zu achten. Sie sollten so hoch liegen, dass kein Wasser zufließen kann. Maßnahmen zur Verbesserung des Überflutungsschutzes sind auch in die Gartengestaltung integrierbar. Bei der Gartenanlage ist darauf zu achten, dass das Wasser weg von kritischen (Gebäude-)Stellen fließt. Lichthöfe unterhalb von Dachrinnen sind potenzielle Überflutungsrisiken – Dachrinnen können überlaufen.

5.14 Bodenschutz

Bei der Bauausführung ist auf einen fachgerechten und schonenden Umgang mit dem Boden zu achten, entsprechend der Darstellung in der Broschüre "Bodenschutz beim Bauen" (Flyer-LK-Bodenschutz.pdf (rv.de))

Die DIN 19731 ("Bodenbeschaffenheit - Verwertung von Bodenmaterial"), DIN 18915 ("Vegetationstechnik im Landschaftsbau - Bodenarbeiten") und DIN 19639 ("Bodenschutz bei Planung und Durchführung von Bauarbeiten") sind bei der Bauausführung einzuhalten.

Durch planerische Maßnahmen ist der Bodenaushub zu reduzieren.

Bei Abtrag, Lagerung und Transport des Oberbodens ist auf einen sorgsam und schonenden Umgang zu achten, um Verdichtungen oder Vermischungen mit anderen Bodenhorizonten zu vermeiden. Zu Beginn der Baumaßnahmen ist der anstehende Oberboden abzuschleppen und bis zur Wiederverwertung in profilierten Mieten ohne Verdichtungen zu lagern. Die i.d.R. darunter folgenden Bodenhorizonte kulturfähiger Unterboden und unverwittertes Untergrundmaterial sind jeweils ebenfalls beim Ausbau sauber voneinander zu trennen und getrennt zu lagern. Die Bodenmieten sind mit tiefwurzelnden Gründüngungspflanzenarten zu begrünen. Bei einer Wiederverwertung des Bodenmaterials vor Ort sind die Böden möglichst entsprechend ihrer ursprünglichen Schichtung, bei der Wiederherstellung von Grünflächen verdichtungsfrei wieder einzubauen. Ggf. verunreinigtes Bodenmaterial ist zu separieren und entsprechend den gesetzlichen Regelungen zu verwerten oder zu entsorgen. Überschüssiger Boden sollte einer sinnvollen möglichst hochwertigen Verwertung zugeführt werden z.B. Auftrag auf landwirtschaftlichen Flächen, Gartenbau. Einer Vor-Ort-Verwertung des Erdaushubs ist

grundsätzlich Vorrang einzuräumen (dies ist frühzeitig in Planung zu berücksichtigen).

Böden auf nicht überbauten Flächen sind möglichst vor Beeinträchtigungen (Verdichtung, Vernässung, Vermischung, Verunreinigung) zu schützen, ggf. eingetretene Beeinträchtigungen zu beseitigen. Ggf. eingetretene Verdichtungen des Bodens sind nach Ende der Bauarbeiten zu beheben, z.B. durch Tiefenlockerung und Ersteinsaat mit tiefwurzelnden Pflanzen. Künftige Grün- und Retentionsflächen sind während des Baubetriebs vor Bodenbeeinträchtigungen wie Verdichtungen durch Überfahren oder Missbrauch als Lagerfläche durch Ausweisung und Abtrennung als Tabuflächen zu schützen. Baustoffe, Bauabfälle und Betriebsstoffe sind so zu lagern, dass Stoffeinträge bzw. -vermischung mit Bodenmaterial ausgeschlossen werden.

Zur Verringerung der übermäßigen Versiegelung der Baugrundstücke soll auf großflächige Zufahrten zu Stellplätzen und Garagen verzichtet werden.

5.15 Grundwasserschutz

Grundwasserbenutzungen bedürfen in der Regel einer wasserrechtlichen Erlaubnis gem. §§ 8, 9, 10 Wasserhaushaltsgesetz (WHG).

Diese ist bei der Unteren Wasserbehörde beim Landratsamt Ravensburg zu beantragen. Die für das Erlaubnisverfahren notwendigen Antragsunterlagen müssen nach § 86 Absatz 2 WG von einem hierzu befähigten Sachverständigen gefertigt und unterzeichnet werden. Ein Formblatt über die notwendigen Unterlagen ist bei der Unteren Wasserbehörde erhältlich. Eine Erlaubnis für das Zutagefördern und Zutageleiten von Grundwasser zur Trockenhaltung einer Baugrube kann grundsätzlich nur vorübergehend erteilt werden.

Die unvorhergesehene Erschließung von Grundwasser hat der Unternehmer gem. § 49 Absatz 2 WHG bei der Unteren Wasserbehörde des Landratsamtes unverzüglich anzuzeigen. Die Untere Wasserbehörde trifft die erforderlichen Anordnungen.

5.16 Grundwasser und Drainagen

Grundwasser darf nicht abgeleitet werden. Drainagenwässer dürfen nicht in die Kanalisation abgeleitet werden.

- 5.17 Energieeinsparung** Die Nutzung von regenerativen Energien wird durch das Gebäudeenergiegesetz (GEG - Gesetz zur Einsparung von Energie und zur Nutzung erneuerbarer Energien zur Wärme- und Kälteerzeugung in Gebäuden) beim Neubau vorgegeben. Über die gesetzlichen Anforderungen hinausgehende Energiesparmaßnahmen werden von der Gemeinde Wolfegg ausdrücklich empfohlen.
- 5.18 Brandschutz**
- Für die Zufahrten gilt die "Verwaltungsvorschrift über Flächen für Rettungsgeräte der Feuerwehr auf Grundstücken" in der jeweils aktuellen Fassung (VwV Feuerwehrflächen) i.V.m. § 15 Landesbauordnung (LBO).
- Für die Ermittlung der Löschwasserversorgung gilt das Regelwerk der DVGW Arbeitsblatt W 405 i.V.m. § 2 Abs. 5 Ausführungsverordnung zur Landesbauordnung (LBOAVO) sowie Ziff. 5.1 IndBauRL.
- Gewerbebetriebe, die auf Grund der Brandlasten die Löschwasserversorgung aus der öffentlichen Wasserversorgung überschreiten, sollten für den Objektschutz selbstständig genügend Löschwasser (z.B. Zisterne) vorhalten.
- Die Installation von Überflurhydranten wird ausdrücklich empfohlen. Die Feuerwehr Wolfegg verfügt über keine eigene Drehleiter. Auch die Stützpunktwehr Bad Waldsee kann - aufgrund einer Fahrtzeit > 5 min - die dort stationierte Drehleiter nicht innerhalb der fachtechnisch erforderlichen Eintreffzeit zu Menschenrettungsmaßnahmen einsetzen. Da Schiebleitern, mit einer Nennrettungshöhe von 8 m bis 12 m nur bedingt für wirksame Löscharbeiten i.S.d. § 15 LBO geeignet sind, bestehen für den Bereich des obigen Bebauungsplanes grundsätzliche Bedenken gegenüber Aufenthaltsräumen, die eine Rettungshöhe > 8 m aufweisen. In solchen Fällen ist grundsätzlich ein zweiter baulicher Rettungsweg herzustellen, der den Anforderungen der DIN 18065 (notwendige Treppen) entspricht.
- 5.19 Ergänzende Hinweise** Datengrundlage: Auszug aus dem Liegenschaftskataster des Landesamtes für Geoinformation und Landentwicklung Baden-Württemberg, Stand: 04/2019.

Auf Grund der Beschaffenheit des Baugrundes der näheren Umgebung kann von einer Bebaubarkeit im überplanten Bereich ausgegangen werden. Den Bauherren wird darüber hinaus empfohlen, im Rahmen der Bauvorbereitungen eigene Erhebungen durchzuführen (z.B. Schürfgruben, Bohrungen).

Sollten bei der Durchführung vorgesehener Erdarbeiten archäologische Funde oder Befunde entdeckt werden, ist dies gemäß § 20 DSchG umgehend einer Denkmalschutzbehörde (07071/ 757-2429) oder der Gemeinde anzuzeigen. Archäologische Funde (Steinwerkzeuge, Metallteile, Keramikreste, Knochen, etc.) oder Befunde (Gräber, Mauerreste, Brandschichten, auffällige Erdverfärbungen, etc.) sind bis zum Ablauf des vierten Werktages nach der Anzeige in unverändertem Zustand zu erhalten, sofern nicht die Denkmalschutzbehörde mit einer Verkürzung der Frist einverstanden ist. Auf die Ahndung von Ordnungswidrigkeiten (§ 27 DSchG) wird hingewiesen. Bei der Sicherung und Dokumentation archäologischer Substanz ist zumindest mit kurzfristigen Leerzeiten im Bauablauf zu rechnen. Ausführende Baufirmen sollten schriftlich in Kenntnis gesetzt werden.

In den verkehrsberuhigten Bereichen bzw. in den Bereichen von Stich- und Einbahnstraßen behält sich die Gemeinde Wolfegg vor, die Entleerung der Müllbehälter gesammelt an einem Standort durchführen zu lassen.

Auf die Lage der erforderlichen Hauskontrollschächte ist unabhängig von der festgesetzten Baugrenze bzw. den ggf. festgesetzten Flächen für Garagen, Nebenanlagen oder Stellplätze zu achten. Die Schächte sind von Bebauung bzw. Versiegelung jeglicher Art freizuhalten.

Auf Grund der angrenzenden landwirtschaftlich genutzten Flächen ist mit der Einwirkung von vorübergehenden belästigenden Geruchsmissionen (z.B. durch Aufbringen von Flüssigdüngung, Pflanzenschutzmitteln etc.) sowie Lärmmissionen (z.B. Traktorengeräusche, Kuhglocken etc.) zu rechnen.

5.20 Plangenaugigkeit

Obwohl die Planzeichnung auf einer digitalen (CAD) Grundlage erstellt ist (hohe Genauigkeit), können sich im Rahmen der Ausfüh-

rungsplanung und/oder der späteren Einmessung Abweichungen ergeben. Weder die Gemeinde Wolfegg noch die Planungsbüros übernehmen hierfür die Gewähr.

5.21 Lesbarkeit der Planzeichnung

Zur Lesbarkeit der Planzeichnung werden übereinander liegende Linien nebeneinander dargestellt (z.B. Nutzungskordel und vorgeschlagene Grundstücksgrenze).

Auf Grund von § 10 in Verbindung mit § 12 des Baugesetzbuches (BauGB) in der Fassung der Bekanntmachung vom 03.11.2017 (BGBl. I S. 3634), zuletzt geändert durch Gesetz vom 20.07.2022 (BGBl. I S. 1353), § 4 der Gemeindeordnung für Baden-Württemberg (GemO) in der Fassung vom 24.07.2000 (GBl. BW S. 581, ber. S. 698), zuletzt geändert durch Gesetz vom 02.12.2020 (GBl. S. 1095, 1098), § 74 der Landesbauordnung für Baden-Württemberg (LBO) in der Fassung vom 05.03.2010 (GBl. S. 357, ber. S. 416), zuletzt geändert durch Gesetz vom 21.12.2021 (GBl. S. 2022 S. 1, 4), der Baunutzungsverordnung (BauNVO) in der Fassung der Bekanntmachung vom 21.11.2017 (BGBl. I S. 3786), zuletzt geändert durch Gesetz vom 14.06.2021 (BGBl. I S. 1802), sowie der Planzeichenverordnung (PlanZV) in der Fassung vom 18.12.1990 (BGBl. I 1991 S. 58), zuletzt geändert durch Gesetz vom 14.06.2021 (BGBl. I S. 1802) hat der Gemeinderat der Gemeinde Wolfegg den vorhabenbezogenen Bebauungsplan "Büro und Montagehalle Grimmenstein" und die örtlichen Bauvorschriften hierzu in öffentlicher Sitzung am beschlossen.

§ 1 Räumlicher Geltungsbereich

Der räumliche Geltungsbereich des vorhabenbezogenen Bebauungsplanes "Büro und Montagehalle Grimmenstein" und der örtlichen Bauvorschriften hierzu ergibt sich aus deren zeichnerischem Teil vom 05.09.2022.

§ 2 Bestandteile der Satzung

Der vorhabenbezogene Bebauungsplan "Büro und Montagehalle Grimmenstein" und die örtlichen Bauvorschriften hierzu bestehen aus der Planzeichnung und dem Textteil vom 05.09.2022.

Im Bereich des vorhabenbezogenen Bebauungsplanes nach § 12 Abs. 3a BauGB (Bereich des Vorhaben- und Erschließungsplanes) sind nur solche Vorhaben zulässig, zu denen sich der Vorhabenträger im Durchführungsvertrag, dessen Bestandteil der Vorhaben- und Erschließungsplan ist, verpflichtet hat. Dies gilt auch für das Kenntnisgabeverfahren. Der Durchführungsvertrag kann geändert werden.

Dem vorhabenbezogenen Bebauungsplan "Büro und Montagehalle Grimmenstein" und den örtlichen Bauvorschriften hierzu wird die jeweilige Begründung vom 05.09.2022 beigelegt, ohne deren Bestandteil zu sein.

§ 3 Ordnungswidrigkeiten

Ordnungswidrig im Sinne des § 75 LBO handelt, wer vorsätzlich oder fahrlässig den auf Grund von § 74 LBO erlassenen örtlichen Bauvorschriften zuwider handelt.

Zuwiderhandeln kann mit Geldbußen bis zu 100.000,- € (Einhunderttausend Euro) belegt werden.

Ordnungswidrig handelt, wer vorsätzlich oder fahrlässig die Vorschriften

— Zu Dachfarben

- Zu Fassadenfarben
- Zu Werbeanlagen auf den für die Bebauung vorgesehenen Flächen sowie
- Zu Einfriedungen

nicht einhält oder über- bzw. unterschreitet.

§4 Inkrafttreten


Der vorhabenbezogene Bebauungsplan "Büro und Montagehalle Grimmenstein" der Gemeinde Wolfegg und die örtlichen Bauvorschriften hierzu treten mit der ortsüblichen Bekanntmachung des jeweiligen Satzungsbeschlusses in Kraft (gem. § 10 Abs. 3 BauGB).

§5 Berichtigung des Flächennutzungsplanes

Der Flächennutzungsplan wird gemäß § 13a Abs. 2 Nr. 2 BauGB für den Bereich des vorhabenbezogenen Bebauungsplanes "Büro und Montagehalle Grimmenstein" im Wege der Berichtigung angepasst.

Wolfegg, den

.....
(Peter Müller, Bürgermeister)



(Dienstsigel)

7.1 Allgemeine Angaben

7.1.1 Zusammenfassung

- 7.1.1.1 Durch die Aufstellung des vorhabenbezogenen Bebauungsplanes wird einem ortsansässigen Unternehmen die Möglichkeit gegeben, seinen Standort im Gewerbegebiet zu erweitern und eine zusätzliche Montagehalle mit Büroräumen für die Verwaltung des Unternehmens zu schaffen.
- 7.1.1.2 Das Plangebiet liegt am westlichen Rand des Gewerbegebietes "Grimmenstein", welches sich nordöstlich des Ortskerns von Wolfegg befindet, an der Landesstraße "L317".
- 7.1.1.3 Im aktuellen rechtsverbindlichen Bebauungsplan "Gewerbegebiet Grimmenstein Änderung der 3. Änderung" ist das Plangebiet als öffentliche Grünfläche festgesetzt, außerdem sind in dessen Geltungsbereich keine freien Bauflächen mehr vorhanden. Die Gemeinde Wolfegg möchte das ortsansässige Unternehmen im Gemeindegebiet halten und plant deshalb eine Erweiterung des bestehenden Gewerbegebietes im Rahmen eines vorhabenbezogenen Bebauungsplanes.
- 7.1.1.4 Die Durchführung einer Umweltprüfung gem. § 2 Abs. 4 BauGB sowie die Erstellung eines Umweltberichtes gem. § 2a Satz 2 Nr. 2 BauGB sowie Anlage zu § 2 Abs. 4 und § 2a BauGB ist nicht erforderlich, da die Aufstellung des vorhabenbezogenen Bebauungsplanes "Büro und Montagehalle Grimmenstein" im beschleunigten Verfahren (Bebauungspläne der Innenentwicklung) erfolgt (gem. § 13a Abs. 2 Nr. 1 BauGB).
- 7.1.1.5 Ein Ausgleich bzw. eine Abarbeitung der Eingriffsregelung ist nicht erforderlich. Eingriffe, die auf Grund des Vorhabenbezogener Bebauungsplan "Büro und Montagehalle Grimmenstein" zu erwarten sind, gelten als im Sinne des § 1a Abs. 3 Satz 5 BauGB vor der planerischen Entscheidung erfolgt oder zulässig (gem. § 13a Abs. 1 Satz 2 Nr. 1 BauGB i.V.m. § 13a Abs. 2 Nr. 4 BauGB).

7.1.2 Abgrenzung und Beschreibung des Plangebietes

- 7.1.2.1 Der zu überplanende Bereich befindet sich am westlichen Rand des Gewerbegebietes "Grimmenstein", welches sich nordöstlich des Ortskerns von Wolfegg befindet, an der Landesstraße "L317".
- 7.1.2.2 Der Geltungsbereich erstreckt sich über einen Teilbereich des rechtsverbindlichen Bebauungsplanes "Gewerbegebiet Grimmenstein Änderung der 3. Änderung"
- 7.1.2.3 Innerhalb des Geltungsbereiches befinden sich die Grundstücke mit den Flst.-Nrn 139/22 (Teilfläche) und 139/24.

7.2 Städtebauliche und planungsrechtliche Belange

7.2.1 Bestandsdaten und allgemeine Grundstücksmorphologie

- 7.2.1.1 Die landschaftlichen Bezüge werden vom Oberschwäbischen Hügelland geprägt.
- 7.2.1.2 Innerhalb des überplanten Bereiches befinden sich keine bestehenden Gebäude. Darüber hinaus sind keine herausragenden naturräumlichen Einzelelemente vorhanden.
- 7.2.1.3 Die überwiegenden Teile des Geländes fallen nach Westen hin ab.
Die Anschlüsse an die bereits bebauten Grundstücke im Umkreis sind unproblematisch.

7.2.2 Erfordernis der Planung

- 7.2.2.1 Anlass der Planung ist das Vorhaben der im Gewerbegebiet Grimmenstein der Gemeinde Wolfegg ansässige, im Bereich des Forst- und Spezialmaschinenbaus tätigen Firma "HSM Hohenloher Spezial-Maschinenbau GmbH & Co KG", welche die Errichtung einer weiteren Betriebsstätte im Geltungsbereich des rechtsverbindlichen Bebauungsplans "Gewerbegebiet Grimmenstein Änderung der 3. Änderung" plant. Vorgesehen ist der Neubau einer Montagehalle mit Büroflächen sowie einer Betriebsleiterwohnung. Hier sollen Prototypen des Forst- und Spezialmaschinenbaus entwickelt werden. Im Bereich des Vorhabens ist im rechtsverbindlichen Bebauungsplan derzeit eine öffentliche Grünfläche festgesetzt. Um die bauplanungsrechtliche Zulässigkeit des geplanten Vorhabens herzustellen, ist deshalb die Aufstellung eines vorhabenbezogenen Bebauungsplanes erforderlich. Die Planungen des beauftragten Architekten sind soweit fortgeschritten, dass ein Vorhaben- und Erschließungsplan vorhanden ist. Dieser dient als Grundlage für den vorliegenden vorhabenbezogenen Bebauungsplan. Es wird bewusst ein vorhabenbezogener Bebauungsplan aufgestellt, um Bau-recht nur für den Vorhabenträger und nur für dieses konkrete Vorhaben entstehen zu lassen. Der Gemeinde erwächst daher ein Erfordernis, bauleitplanerisch steuernd einzugreifen.
- 7.2.2.2 Die Aufstellung des vorhabenbezogenen Bebauungsplanes dient der Ausweisung von gewerblichen Bauflächen zur Deckung des Bedarfs eines ortsansässigen Gewerbebetriebes.

Ohne die Aufstellung eines vorhabenbezogenen Bebauungsplanes ist es der Gemeinde nicht möglich dieser Nachfrage gerecht zu werden. In der Gemeinde gibt es nicht ausreichend Baulücken, Gebäudeleerstände oder sonstige Nachverdichtungspotenziale, die die kurz- bis mittelfristige Nachfrage nach Gewerbegrundstücken decken könnten. Die Gemeinde ist bemüht, auch langfristig eine ausgewogene Zusammensetzung der Bevölkerung zu erhalten. Die Schaffung und Erhaltung von Arbeitsplätzen in unterschiedlichen Branchen stellt hierfür eine Voraussetzung dar. Der Gemeinde erwächst daher ein Erfordernis, bauleitplanerisch steuernd einzugreifen.

7.2.3 Übergeordnete Planungen, andere rechtliche Vorgaben, Standortwahl

7.2.3.1 Für den überplanten Bereich sind u.a. folgende Ziele des Landesentwicklungsplanes 2002 Baden-Württemberg (LEP 2002) des Wirtschaftsministeriums Baden-Württemberg maßgeblich:

- 3.1.9 Die Siedlungsentwicklung ist vorrangig am Bestand auszurichten. Dazu sind Möglichkeiten der Verdichtung und Arrondierung zu nutzen, Baulücken und Baulandreserven zu berücksichtigen sowie Brach-, Konversions- und Altlastenflächen neuen Nutzungen zuzuführen. Die Inanspruchnahme von Böden mit besonderer Bedeutung für den Naturhaushalt und die Landwirtschaft ist auf das Unvermeidbare zu beschränken.
- Karte zu 2.1.1 Darstellung als ländlicher Raum im engeren Sinne.
"Raumkategorien"

Für den überplanten Bereich sind u.a. folgende Ziele des Regionalplanes Bodensee-Oberschwaben nach der Verbindlichkeitserklärung vom 04.04.1996 des Regionalverbandes Bodensee-Oberschwaben maßgeblich:

- 2.1.5/Strukturkarte Ausweisung der Gemeinde Wolfegg als Kleinzentrum. In Kleinzentren soll der häufig wiederkehrende überörtliche Bedarf gedeckt werden.
- 2.3.2/Karte "Siedlung" Ausweisung der Gemeinde Wolfegg als Siedlungsbereich. Die Siedlungsentwicklung ist vorrangig in den Siedlungsbereichen [...] zu konzentrieren. In diesen Siedlungsbereichen sind qualifizierte Arbeitsplätze für die Bevölkerung im Einzugsgebiet sowie ausreichend Wohnungen für den Eigenbedarf und zur Aufnahme von Wanderungsgewinnen anzustreben.

7.2.3.2 Für den überplanten Bereich sind u.a. folgende in Aufstellung befindlichen Ziele, Grundsätze sowie nachrichtlich übernommene Festlegungen oder Darstellungen mit Bindungswirkung (die sich nicht durch den Regionalplan, sondern (allenfalls) aus den jeweils originären Planwerken bzw. Verordnungen ergibt) der Raumordnung (Fortschreibung des Regionalplans Bodensee-Oberschwaben – Stand: Planentwurf zum Satzungsbeschluss der Verbandsversammlung am 25. Juni 2021) als Ziele und Grundsätze im Rahmen der Abwägung zu berücksichtigen:

- 2.1.3 (N) 1 Zum Ländlichen Raum im engeren Sinne gehören die Gemeinden Achberg, Aichstetten, Aitrach, Altshausen, Amtzell, Argenbühl, Aulendorf, Bad Saulgau, Bad Waldsee, Bad Wurzach, Bergatreute, Bermatingen, Beuron, Bingen, Bodnegg, Boms, Daisendorf, Deggenhausertal, Ebenweiler, Ebersbach-Musbach, Eichstegen, Fleischwangen, Frickingen, Fronreute, Gammertingen, Grünkraut,

Guggenhausen, Hagnau am Bodensee, Heiligenberg, Herbertingen, Herdwangen-Schönach, Hettingen, Hohentengen, Horgenzell, Hoßkirch, Illmensee, Inzigkofen, Isny im Allgäu, Kißlegg, Königseggwald, Krauchenwies, Leibertingen, Leutkirch im Allgäu, Meersburg, Mengen, Meßkirch, Neufra, Neukirch, Ostrach, Owingen, Pfullendorf, Riedhausen, Salem, Sauldorf, Scheer, Schlier, Schwenningen, Sigmaringen, Sigmaringendorf, Sipplingen, Stetten, Stetten am kalten Markt, Überlingen, Uhdlingen-Mühlhofen, Unterwaldhausen, Veringenstadt, Vogt, Wald, Waldburg, Wangen im Allgäu, Wilhelmsdorf, Wolfegg, Wolpertswende (Anhang zu PS 2.1, LEP 2002).

- 2.1.3 (G) 2 Der Ländliche Raum soll so entwickelt werden, dass günstige Wohnstandortbedingungen ressourcenschonend genutzt, ausreichende und attraktive Arbeitsplatz-, Bildungs- und Versorgungsangebote in angemessener Nähe zum Wohnort bereitgehalten, der agrar- und wirtschaftsstrukturelle Wandel sozial verträglich bewältigt und großflächige, funktionsfähige Freiräume gesichert werden.
- 2.2.0 (G) 4 Im Ländlichen Raum soll im Interesse der Daseinsvorsorge der Sicherstellung einer wohnortnahen zentralörtlichen Versorgung ein Vorrang vor den Erfordernissen der Tragfähigkeit und der Auslastung der Infrastruktur eingeräumt werden.
- 2.2.4 (Z) 1 Als Kleinzentren der Region Bodensee-Oberschwaben werden die Gemeinden Altshausen, Herbertingen, Hohentengen, Kißlegg, Krauchenwies, Kressbronn a.B., Meersburg, Ostrach, Stetten a.k.M., Vogt / Wolfegg und Wilhelmsdorf fest-gelegt und in der Strukturkarte dargestellt.
- 2.2.4 (Z) 2 Die Kleinzentren sind als Standorte von zentralörtlichen Einrichtungen der Grundversorgung so zu entwickeln, dass sie den häufig wiederkehrenden überörtlichen Bedarf ihres Verflechtungsbereichs decken können.
- 2.2.4 (G) 3 Die Zusammenarbeit der Gemeinden Vogt und Wolfegg soll mit dem Ziel verstärkt werden, eine einheitliche Entwicklung des Doppel-Klein zentrums sicherzustellen und gemeinsame Einrichtungen zu schaffen.
- 2.4.0 (Z) 1 Die Siedlungstätigkeit ist auf Siedlungsbereiche (siehe PS 2.4.2) sowie Schwerpunkte des Wohnungsbaus (siehe PS 2.5) und Schwerpunkte für Industrie, Gewerbe und Dienstleistungseinrichtungen (siehe PS 2.6) zu konzentrieren.
- 2.4.0 (N) 3 Die Siedlungsentwicklung ist vorrangig am Bestand auszurichten. Dazu sind Möglichkeiten der Verdichtung und Arrondierung zu nutzen, Baulücken und Baulandreserven zu berücksichtigen sowie Brach-, Konversions- und Altlastenflächen neuen Nutzungen zuzuführen. Die Inanspruchnahme von Böden mit

besonderer Bedeutung für den Naturhaushalt und die Landwirtschaft ist auf das Unvermeidbare zu beschränken (PS 3.1.9, LEP 2002).

- 2.4.0 (G) 5 Bei der Erschließung neuer Bauflächen sind Maßnahmen zum Klimaschutz und zur Klimaanpassung zu berücksichtigen. Eine energieeffiziente Bauweise und der Einsatz erneuerbarer Energien soll gefördert werden. Darüber hinaus sollen die Belange des Denkmalschutzes sowie des Natur- und Landschaftsschutzes berücksichtigt werden.
- 2.4.0 (N) 6 Die Siedlungsentwicklung ist durch kleinräumige Zuordnungen von Raumnutzungen, insbesondere der Funktionen Wohnen und Arbeiten, so zu gestalten, dass verkehrsbedingte Belastungen zurückgehen und zusätzlicher motorisierter Verkehr möglichst vermieden wird. Größere Neubauflächen sollen nur dann ausgewiesen werden, wenn dabei ein ausgewogenes Verhältnis zwischen Wohnbauflächen und gewerblichen Flächen in derselben Gemeinde oder in Abstimmung mit Nachbargemeinden gewährleistet wird (PS 3.1.6, LEP 2002).
- 2.4.1 (Z) 8 Der Bedarf an ergänzenden kommunalen, lokal ausgerichteten Gewerbeflächen ist im Rahmen der vorbereitenden Bauleitplanung nachvollziehbar zu begründen und darzustellen.
- 2.4.1 (Z) 9 Unbebaute Flächen der regionalbedeutsamen Schwerpunkte für Industrie und Gewerbe sowie bauplanungsrechtlich gesicherte, aber noch nicht bebaute Gewerbeflächen und aktivierbare Flächenpotenziale im unbeplanten Innenbereich (Baulücken, Konversionsflächen) sind im Rahmen der Flächennutzungsplanung vom ermittelten Flächenbedarf abzuziehen.
- 2.4.2 (Z) 1 Gemeinden, in denen sich die Siedlungstätigkeit verstärkt vollziehen soll, werden als Siedlungsbereiche festgelegt. Die Siedlungsentwicklung ist in den Gemeindehauptorten sowie in geeigneten Teilorten mit guter Verkehrsanbindung zu konzentrieren. Diese Gemeindehauptorte und Teilorte der verstärkten Siedlungstätigkeit sind in PS 2.4.2 (2) benannt und in der Raumnutzungskarte durch die Punktsignatur "Siedlungsbereich" dargestellt.
- 2.4.2 (Z) 2 Als Siedlungsbereiche werden folgende Gemeinden festgelegt. Ist die verstärkte Siedlungstätigkeit in geeigneten Teilorten der Gemeinde zu konzentrieren, sind diese in Klammern benannt. In allen anderen Fällen ist die Siedlungsentwicklung in den Gemeindehauptorten zu konzentrieren.

Das Teil-Oberzentrum Ravensburg / Weingarten mit den Gemeinden Baienfurt, Baidt, Berg, Fronreute (Teilort Blitzenreute), Grünkraut, Horgenzell, Schlier und Wolpertswende (Teilort Mochenwangen).

Das Teil-Oberzentrum Friedrichshafen mit der Gemeinde Oberteuringen.

Die Mittelzentren Bad Waldsee, Bad Saulgau, Leutkirch i.A., Pfullendorf, Sigmaringen, Überlingen mit der Gemeinde Owingen und Wangen i.A. mit der Gemeinde Amtzell.

Die Unterzentren Aulendorf, Bad Wurzach, Gammertingen, Isny, Markdorf, Meckenbeuren, Mengen, Meßkirch, Salem (Teillorte Mimmenhausen, Neufrach und Stefanfeld) und Tettang.

Die Kleinzentren Altshausen, Ostrach, Herbertingen, Hohentengen, Kißlegg, Krauchenwies, Stetten a.k.M., Vogt / Wolfegg und Wilhelmsdorf.

- 2.4.2 (G) 3 In den Siedlungsbereichen sind qualifizierte Arbeitsplätze sowie ausreichend Wohnraum für den Eigenbedarf und zur Aufnahme von Wanderungsgewinnen anzustreben.

7.2.3.3 Die Planung steht in keinem Widerspruch zu den o.g. für diesen Bereich relevanten Zielen des Landesentwicklungsplanes 2002 (LEP 2002) sowie des Regionalplanes Bodensee-Oberschwaben.

7.2.3.4 Die Gemeinde Wolfegg verfügt zusammen mit der Gemeinde Vogt über einen rechtsgültigen Flächennutzungsplan (rechtsgültig mit Bekanntmachung am 12.02.1999).

Die überplanten Flächen werden hierin als gewerbliche Bauflächen (G) sowie als Grünflächen dargestellt.

Für den vorhabenbezogenen Bebauungsplan sind die Vorschriften des § 8 Abs. 2 BauGB nur für Festsetzungen im Sinne des § 9 BauGB maßgeblich. Der Nutzungszweck "Montagehalle und Büro" kann aus der Darstellung eines Gewerbegebietes (GE) hergeleitet werden, das Entwicklungsgebot im Sinne des § 8 Abs. 2 BauGB wird damit erfüllt. Ein Gewerbebetrieb dieser Art wäre in einem Gewerbegebiet (GE) zulässig.

7.2.3.5 Die Vorgaben des Landschaftsplanes werden durch den vorhabenbezogenen Bebauungsplan in vollem Umfang umgesetzt.

7.2.3.6 Innerhalb des Geltungsbereiches des vorhabenbezogenen Bebauungsplanes befinden sich keine Denkmäler im Sinne des Denkmalschutzgesetzes Baden-Württemberg (DSchG).

7.2.3.7 Inhalte von anderen übergeordneten Planungen oder andere rechtliche Vorgaben werden durch diese Planung nicht tangiert.

7.2.4 Standortwahl, Entwicklung, allgemeine Zielsetzung und Systematik der Planung

7.2.4.1 Es wurden keine weiteren Standorte in der Gemeinde Gemeinde Wolfegg geprüft. Die zu überplanende Fläche befindet sich im Geltungsbereich des Bebauungsplanes "Gewerbegebiet Grimmenstein Änderung der 3. Änderung" in der Nähe des bestehenden Standortes der HSM GmbH. Diese möchte aus betriebsspezifischen Gründen am Standort bleiben.

7.2.4.2 Das Plangebiet wurde gewählt, weil es die letzte freie Fläche im rechtsverbindlichen Bebauungsplan "Gewerbegebiet Grimmenstein Änderung der 3. Änderung" ist und es befindet sich in der Nähe zur bestehenden Betriebsstätte der HSM Hohenloher Spezialmaschinenbau GmbH & Co KG. Da es sich um eine Betriebserweiterung handelt, ist ein Standort in der unmittelbaren Umgebung der bestehenden Betriebsgebäude zu bevorzugen.

7.2.4.3 Im Rahmen eines Behördenunterrichtungstermines gemäß § 4 Abs. 1 BauGB wurde im Besonderen auf die bestehende Ortsrandeingrünung, welche eine Leitstruktur für Fledermäuse darstellen könnte sowie auf die Notwendigkeit des Erhalts der Ortsrandeingrünung hingewiesen.

7.2.4.4 Allgemeine Zielsetzung der Planung ist es, die geplante Erweiterung der HSM Hohenloher Spezialmaschinenbau GmbH & Co KG im Gewerbegebiet "Grimmenstein" realisieren zu können. Durch den vorhabenbezogenen Bebauungsplan sollen die planungsrechtlichen Grundlagen hierfür geschaffen werden.

7.2.4.5 Für das geplante Gewerbegebiet soll erreicht werden, dass es zu der vorhandenen Siedlungsstruktur hinzutritt, ohne als Fremdkörper zu erscheinen.

Ziel der Planung ist es darüber hinaus, weiterhin die Voraussetzung für eine moderne und funktionelle Arbeits- und Produktionsstätte zu schaffen ohne dadurch die landschaftlich und städtebaulich hochwertige Situation zu beeinträchtigen.

7.2.4.6 Die Aufstellung des vorhabenbezogenen Bebauungsplanes "Büro und Montagehalle Grimmenstein" erfolgt im so genannten beschleunigten Verfahren gem. § 13a Abs. 1 Nr. 1 BauGB (Bebauungspläne der Innenentwicklung). Dies ist aus folgenden Gründen möglich:

- bei dem Vorhaben handelt sich um eine Maßnahme der Innenentwicklung. Die Landes-Straße L317 stellt den Übergang zur freien Landschaft dar. Diese begrenzt das gesamte Plangebiet und damit auch den Bereich der möglichen Innenentwicklung. Das Plangebiet ist sowohl von Süden als auch von Osten und Norden baulich vorgeprägt und somit von drei Seiten von Bebauung umgeben. Die westlichste Gebäudekante des geplanten Vorhabens liegt fast auf einer Ebene mit denen der südlich angrenzenden Gebäude, gleiches gilt für die nördliche Gebäudekante, welche auf einer Linie mit den angrenzenden Gebäuden angeordnet wurde, so dass die Voraussetzungen der Innenentwicklung und damit ein gemäß § 13a BauGB zugänglicher Planungsraum vorliegen.
- die zulässige Grundfläche liegt bei 500 m² und folglich unter 20.000 m².

- es bestehen keine Anhaltspunkte für eine Beeinträchtigung der in § 1 Abs. 6 Nr. 7 Buchstabe b BauGB genannten Schutzgüter, da sich Bereiche solcher Schutzgüter nicht in räumlicher Nähe des überplanten Bereiches befinden.

Somit sind die Voraussetzungen für die Anwendung des beschleunigten Verfahrens im Sinne des § 13a Abs. 1 Nr. 1 BauGB eingehalten.

7.2.4.7 Der redaktionelle Aufbau des vorhabenbezogenen Bebauungsplanes leitet sich aus der Systematik der Rechtsgrundlagen ab.

7.2.5 Planungsrechtliche Vorschriften

7.2.5.1 Die Bestimmung der Art der baulichen Nutzung erfolgt auf der Grundlage der Vorschriften des § 9 BauGB i.V.m. der BauNVO. Im Bereich des Vorhaben- und Erschließungsplanes (VEP) sind ausschließlich Nutzungen und Anlagen, zu deren Durchführung sich der Vorhabenträger im Durchführungsvertrag verpflichtet (Art der baulichen Nutzung) zulässig. (§ 12 Abs. 3a BauGB i.V.m. § 9 Abs. 2 BauGB).

7.2.5.2 Für das Plangebiet ist ein Gewerbegebiet (GE) festgesetzt. Dieses wird wie folgt modifiziert:

- Im Gewerbegebiet ist ein Ausschluss von Anlagen für sportliche Zwecke, Tankstellen und Vergnügungsstätten vorgesehen. Die genannten Nutzungen würden für den Bereich und deren umgebenden Grundstücke zu einem unlösbaren Konfliktpotenzial führen. Darüber hinaus sind weder Grundstücksbemessung noch Erschließungssituation für diese Nutzungen geeignet. Der Ausschluss von Vergnügungsstätten ist durch deren störenden Charakter auf das gesamte Umfeld begründet. Der Ort Wolfegg befindet sich im ländlichen Raum, fernab einer geeigneten Anbindung an geeignete und vorhandene Strukturen.
- Im Gewerbegebiet ist der Ausschluss von Einzelhandelsbetrieben im Sinne des § 8 Abs. 2 Nr. 1 BauNVO der dezentralen Lage des Plangebietes geschuldet. Es ist erklärter städtebaulicher Wille der planende Gemeinde, Einzelhandelsbetriebe in integrierten, zentraleren Lagen anzusiedeln bzw. zu halten. Der Ausschluss von Einzelhandelsbetrieben wird eingeschränkt durch die Zulässigkeit des Einzelhandels von Handwerksbetrieben, unter bestimmten Voraussetzungen und der Maßgabe der Untergeordnetheit im Vergleich zur übrigen betrieblichen Nutzung. Außerdem sollen durch den Ausschluss von Einzelhandelsbetrieben die fußläufig erreichbaren innerörtlichen Betriebe nicht beeinträchtigt werden und übermäßiger Kfz-Verkehr soll in diesem Zusammenhang im Bereich des Plangebietes vermieden werden.
- Weiterhin werden im Gewerbegebiet Werbeanlagen ausgeschlossen, die nicht an der Stätte der Leistung errichtet werden (sogenannte "Fremdwerbungen"). Hierunter fallen Werbeanlagen, die eine eigenständige gewerbliche Hauptnutzung im Sinne des § 8 Abs. 2 Nr. 1 BauNVO darstellen. Solche Anlagen der Fremdwerbung können als selbständige

bzw. eigenständige Haupt-nutzung ausgeschlossen werden (VGH Mannheim, Urteil vom 16.04.2008, AZ: 3 S 3005/06). Anlagen der Fremdwerbung zeichnen sich regelmäßig dadurch aus, dass sie in einer besonders auffälligen, sich von ihrer Umgebung hervorhebenden Art und Weise gestaltet sind, um besondere Aufmerksamkeit zu erreichen. Durch die Zulassung von Anlagen der Fremdwerbung würde eine nachteilige Auswirkung auf das Landschafts- und Ortsbild erwartet. Zudem sollen die Flächen des Gewerbegebietes der Ansiedlung von Unternehmen dienen, die Arbeitsplätze in der Region schaffen. Selbständige Werbeanlagen widersprechen diesem planerischen Ziel und werden deshalb als Nutzung gemäß § 1 Abs. 9 BauNVO im Gewerbegebiet ausgeschlossen.

- Durch die Möglichkeiten, die sich aus § 1 Abs. 9 BauNVO ergeben, werden Sammelladestationen für Elektrofahrzeuge (sog. Elektrotankstellen) als nicht störende Gewerbebetriebe als ausnahmsweise zulässig festgesetzt. prüfen, ob ausn.-weise zulässig oder mit als GE allg. zulässig Eine im öffentlichen Verkehrsraum gegen Entgelt betriebene und öffentlich zugängliche einzelne Ladestation (als Einzelanlage) kann als eine unterordnete Nebenanlage im Sinne des § 14 BauNVO betrachtet werden, die nach Maßgabe des § 14 in allen Baugebieten der BauNVO zulässig ist. Von einer von den einzelnen Ladesäulen oder Sammelladestationen ohne Verkaufsstelle ausgehenden Störung ist nicht auszugehen. Die Ladesäulen fügen sich durch Größe und Aussehen in die Umgebung ein und dienen lediglich dem Aufladen eines Elektrofahrzeugs. Dadurch, dass keine Verkaufsstelle zulässig ist sowie durch die entsprechend dem jeweiligen Fahrzeug benötigte Ladedauer, ist nicht von einem starken Zu- und Abgangsverkehr auszugehen.

7.2.5.3 Die Festsetzungen über das Maß der baulichen Nutzung konzentrieren sich auf das in der Baunutzungsverordnung (§ 16 Abs. 3 u. 4 BauNVO) angegebene Erfordernis zur Erlangung der Eigenschaften eines Bebauungsplanes im Sinne des § 30 Abs. 1 BauGB ("qualifizierter Bebauungsplan"). Dabei erhalten diejenigen Größen den Vorzug, die bezüglich ihrer Lesbarkeit unmissverständlich sind.

- Durch die Festsetzung einer maximal zulässigen Grundfläche bezogenen auf die jeweilige überbaubare Grundstücksfläche sowie den jeweiligen Gesamtbaukörper (Hauptgebäude) wird eine von der Grundstücksgröße unabhängige Zielvorgabe getroffen und die mögliche Versiegelung auf das im Vorhaben- und Erschließungsplan dargestellte Maß beschränkt. Das Vorhandensein eines konkreten Bauvorhabens lässt diese eindeutige Regelung zu. Durch die Festsetzung der maximal zulässigen Grundfläche kann die mögliche Versiegelung am exaktesten beschrieben werden. Der angegebene Wert von 500 m² ist notwendig damit für den geplanten Hauptbaukörper ausreichend Raum geschaffen werden kann. Die theoretisch mögliche Festsetzung einer Grundflächenzahl würde dem bereits vorhandenen Detailierungsgrad des Vorhaben- und Erschließungsplanes nicht gerecht werden.

- Die in der Baunutzungsverordnung (§ 19 Abs. 4) vorgesehene Überschreitungsmöglichkeit von 50 % ist für ein Baugebiet der vorliegenden Art nicht ausreichend. Allein durch die erforderlichen und zulässigen Garagen und/oder Stellplätze ist in der Regel das Überschreitungspotenzial ausgeschöpft. Zu berücksichtigen bleiben alle anderen Nebenanlagen im Sinne des § 14 BauNVO (Wege, Terrassen, Schuppen, Gewächshäuschen, Spielgeräte, Schwimmbecken etc.) sowie unter Umständen unterirdische Anlagen. Durch die Möglichkeit, die zulässige Grundfläche für bauliche Anlagen durch nicht vollflächig versiegelte Parkplätze, nicht vollflächig versiegelte Zufahrten sowie durch unterirdische Anlagen um weitere 50% zu überschreiten, wird eine sinnvolle Voraussetzung getroffen, um den ruhenden Verkehr aus den öffentlichen Bereichen fernzuhalten. Die Kappungsgrenze von 0,80 wird durch die getroffenen Überschreitungsmöglichkeiten nicht tangiert.

Der Begriff "nicht vollflächig versiegelt" in Bezug auf die Stellplätze sowie die Zufahrten bedeutet, dass es sich um wasserdurchlässige Beläge (z.B. in Splitt verlegtes Pflaster mit Rasenfuge, Drainfugenpflaster, Rasengittersteine, Schotterrasen, Kiesflächen) handeln muss. Durchgehenden Asphaltbeläge scheiden hierdurch z.B. aus.

- Die Festsetzung der Zahl der Vollgeschosse in Kombination mit den Gebäudehöhen ist sinnvoll, um eine homogene Art der Bebauung und Ausnutzung der Baukörper vorzugeben.
- Die Festsetzung einer Höhe (Gesamthöhe) des Hauptgebäudes über NHN schafft einen verbindlichen Rahmen zur Umsetzung eines breiten Spektrums an Gebäudeprofilen. Sie ist auch für den Außenstehenden (z.B. Kaufinteressenten, Anlieger, etc.) nachvollziehbar und damit kontrollierbar. Die erzielbaren Rauminhalte der Gebäude werden auf ein konkretes und den Erfordernissen der gewerblichen Nutzungen entsprechendes Maß festgesetzt.

7.2.5.4 Die festgesetzte offene Bauweise wird nicht weiter differenziert.

Als Festsetzungsalternative zur offenen Bauweise wäre auch die Festsetzung einer abweichenden oder der geschlossenen Bauweise möglich. Da es sich hier jedoch um einen vorhabenbezogenen Bebauungsplan handelt, ist die Bauweise auch über den Vorhaben- und Erschließungsplan verbindlich.

7.2.5.5 Durch die überbaubaren Grundstücksflächen wird der Abstand zur Landesstraße "L317" als qualifizierte Straße sowie der erforderliche Waldabstand verbindlich geregelt, so dass mögliche Gefahrenpotenziale ausgeschlossen bleiben.

Die überbaubaren Grundstücksflächen (Baugrenzen) sind so festgesetzt, dass sie über die mögliche Größe der Gebäude auf Grund der zulässigen Grundfläche geringfügig hinausgehen, sich aber eng am Vorhaben- und Erschließungsplan orientieren. Eine über die im Vorhaben- und Erschließungsplan dargestellte hinausgehende Bebauung des Plangebietes mit Hauptgebäuden ist durch die Festsetzung der überbaubaren Grundstücksflächen nicht möglich.

- 7.2.5.6 Auf eine Regelung der Zulässigkeit von baulichen Anlagen über die in den §§ 12, 14, und 23 BauNVO getroffenen Regelungen hinaus wird verzichtet. Dadurch sind untergeordnete Nebenanlagen speziell im Bereich des Gewerbegebietes auch außerhalb der überbaubaren Grundstücksflächen zulässig (z.B. technisch bedingte Auslagerung von Anlagen wie Trafostation, Pumpstation, Gaslager etc.). Die Abstände zu anderen baulichen Anlagen auf Grund von anderen Vorschriften bleiben hiervon unbenommen.
- 7.2.5.7 Der Ausschluss von oberirdischen Niederspannungsfreileitungen erfolgt aus städtebaulichen Gründen. Neben den Anforderungen für die einzelnen Baugrundstücke und Gebäude werden dadurch für die Erschließungsträger Vorgaben zur Ausführung von (in der Regel neu zu errichtenden) Anlagen getroffen, die dazu führen, dass das landschaftliche Umfeld geschützt wird.
- 7.2.5.8 Auf die Festsetzung von maximalen Erdgeschoss-Fußbodenhöhen wird verzichtet. Dadurch entsteht ausreichend Flexibilität zur Einstellung der Gebäude im Gelände. Zusätzlich ist damit der Anreiz verbunden, zur Optimierung des innergebäudlichen Profils eine moderate Höhenlage des Erdgeschoss-Fußbodens zu wählen. Durch die o.g. Fixierung auf Gesamt-Gebäudehöhen bleiben Fehlentwicklungen ausgeschlossen.

7.2.6 Infrastruktur

- 7.2.6.1 Die Ausführungen hinsichtlich der Berücksichtigung der Lage der Hauskontrollschächte ist hinweislich zu sehen, da deren genaue Lage zum Zeitpunkt der Planaufstellung noch nicht bekannt ist. Die Hauskontrollschächte sind nicht überbaubar. Die konkrete Umsetzung erfolgt im Rahmen der Erschließungsmaßnahmen. Die Bauherrschaft wird daher im Rahmen der Festsetzung zu den überbaubaren Grundstücksflächen (Baugrenzen) vorsorglich darauf hingewiesen, dass in den Bereichen der Hauskontrollschächte keine Bebauung möglich sein wird, um architektonische Umplanungen bzw. Missverständnisse hinsichtlich der Überbaubarkeit der Grundstücke zu vermeiden.
- 7.2.6.2 Eine Trafostation ist nicht erforderlich.
- 7.2.6.3 Eine Wertstoffinsel innerhalb des überplanten Bereiches ist nicht erforderlich. Für den Ortsteil sind bereits ausreichend Wertstoff-Inseln an geeigneten Stellen vorhanden.
- 7.2.6.4 Die Notwendigkeit zur Darstellung von zusätzlichen Infrastruktur- bzw. Gemeinbedarfseinrichtungen besteht nicht. Die bestehenden Einrichtungen decken den mittelfristigen Bedarf ab.

7.2.7 Verkehrsanbindung und Verkehrsflächen

- 7.2.7.1 Das auszuweisende Baugebiet ist über die Einmündung in die Straße "Grimmenstein" ausreichend an das Verkehrsnetz angebunden.
- Über die Straße "Grimmenstein" besteht eine Anbindung an die Landesstraßen "L 316" und "L 317".

- 7.2.7.2 Das Grundstück ist durch die vorhandenen Straßen und Wege bereits erschlossen.
- 7.2.7.3 Die Festsetzung von Höhenpunkten im Bereich der geplanten Erschließungsstraßen ist nicht erforderlich. Die exakte Planung der Höhenlage der Erschließungsanlage wird durch das beauftragte Ingenieurbüro vorgenommen.
- 7.2.7.4 Der erforderliche Mindestabstand der möglichen Gebäude zur Landesstraße "L 317" auf Grund des Straßengesetzes Baden-Württemberg (§ 22 StrG) von 20,00 m ist gewahrt.

7.2.8 Nutzungskonfliktlösung, Immissionsschutz

- 7.2.8.1 Auf das Plangebiet wirken die Verkehrslärmimmissionen der nordwestlich verlaufenden Landesstraße L 317 ein. Es ist nicht zu erwarten, dass die Orientierungswerte der DIN 18005-1 (Schallschutz im Städtebau) für ein Gewerbegebiet überschritten werden.
- 7.2.8.2 Vom Plangebiet wirken Gewerbelärmimmissionen auf umliegende, schützenswerte Nutzungen ein. Der Betrieb findet im Tageszeitraum (6:00 bis 22:00 Uhr) statt, weshalb mit keinen Konflikten zu rechnen ist. Sollte der Betrieb auch im Nachtzeitraum (22:00 bis 6:00 Uhr) erfolgen, ist im Rahmen einer schalltechnischen Untersuchung nachzuweisen, dass die Immissionsrichtwerte der TA Lärm (Technische Anleitung zum Schutz gegen Lärm) an den nächstgelegenen Einwirkorten eingehalten werden.
- 7.2.8.3 Ein Vorkommen von Altlasten in den überplanten Flächen und den unmittelbar angrenzenden Flächen ist nicht bekannt.
- 7.2.8.4 Auf mögliche temporäre Konflikte auf Grund von Immissionen der angrenzenden Landwirtschaft ist hingewiesen.

7.2.9 Wasserwirtschaft

- 7.2.9.1 Die Gemeinde verfügt über ein Trennsystem zur Entsorgung der Abwässer.
- 7.2.9.2 Das anfallende Schmutzwasser wird der gemeindlichen Kläranlage zugeführt. Die Anlage ist ausreichend dimensioniert.
- 7.2.9.3 Das Baugebiet wird an die gemeindlichen Frischwasserleitungen angeschlossen. Dadurch ist eine einwandfreie Trinkwasserversorgung gewährleistet.
- 7.2.9.4 Auf Grund der Aufschlüsse und Erfahrungen aus der unmittelbaren Umgebung des überplanten Bereiches im Rahmen von Bauvorhaben aus der jüngeren Zeit kann davon ausgegangen werden, dass keine ungewöhnlichen Grundwasserverhältnisse vorliegen.

7.2.10 Geologie

- 7.2.10.1 Die Flächen sind aus geologischer Sicht für eine Bebauung geeignet. Mit landschaftstypischen und ortsüblichen Erschwernissen bei der Ausführung der Baumaßnahmen muss jedoch gerechnet werden.
- 7.2.10.2 Durch die Art der Festsetzung der Gebäudehöhen und der Höhenbezüge in Verbindung mit der zu entwickelnden Erschließungsplanung wird die Masse des anfallenden Erdaushubes minimiert.
- Überschüssiger Erdaushub ist gem. den Anforderungen des Kreislaufwirtschaftsgesetzes (KrWG) in Verbindung mit der Nachweisverordnung (NachWV) zu entsorgen. Dabei ist eine weitestgehende Verwertung anzustreben.

8.1 Umweltprüfung und Abarbeitung der Eingriffsregelung bei beschleunigtem Verfahren gem. § 13a BauGB**8.1.1 Umweltprüfung**

8.1.1.1 Die Durchführung einer Umweltprüfung gem. § 2 Abs. 4 BauGB sowie die Erstellung eines Umweltberichtes gem. § 2a Satz 2 Nr. 2 BauGB sowie Anlage zu § 2 Abs. 4 und § 2a BauGB ist nicht erforderlich, da die Aufstellung des vorhabenbezogenen Bebauungsplanes "Büro und Montagehalle Grimmenstein" im beschleunigten Verfahren nach § 13a BauGB (Bebauungspläne der Innenentwicklung) erfolgt (gem. § 13a Abs. 2 Nr. 1 BauGB).

8.1.2 Abarbeitung der Eingriffsregelung

8.1.2.1 Eingriffe, die aufgrund des vorhabenbezogenen Bebauungsplanes "Büro und Montagehalle Grimmenstein" zu erwarten sind, gelten als im Sinne des § 1a Abs. 3 Satz 6 BauGB vor der planerischen Entscheidung erfolgt oder zulässig (gem. § 13a Abs. 1 Satz 2 Nr. 1 BauGB i.V.m. § 13a Abs. 2 Nr. 4 BauGB). Ein Ausgleich bzw. eine Abarbeitung der Eingriffsregelung ist somit nicht erforderlich.

8.2 Abarbeitung der Umweltbelange (§ 1 Abs. 6 Nr. 7 BauGB)**8.2.1 Bestandsaufnahme**

8.2.1.1 Das Plangebiet liegt nordöstlich der Gemeinde Wolfegg, im Bereich Grimmenstein. Es grenzt im Osten an das bestehende Gewerbegebiet an. Im Westen und Nordwesten verläuft die Landesstraße L 317; welche durch Begleitgrün und eine Gehölzhecke vom Plangebiet abgetrennt ist. Die vielfältigen Gehölzstrukturen liegen dabei teilweise innerhalb und teilweise außerhalb des Geltungsbereiches. Über die Landesstraße hinaus schließt eine landwirtschaftlich genutzte Fläche an. Nördlich bzw. nordöstlich des Plangebietes grenzt Wald an, welcher gem. der Fortschreibung des Regionalplanes Bodensee-Oberschwaben als Vorranggebiet für besondere Waldfunktionen eingestuft ist. Neben den Gehölzstrukturen ist das Plangebiet vorwiegend durch Gartennutzung (Rasen) geprägt.

8.2.1.2 Schutzgut Arten und Lebensräume und Biologische Vielfalt; Biotopverbund (Tiere und Pflanzen; § 1 Abs. 6 Nr. 7 Buchst. a BauGB): Bei der überplanten Fläche handelt es sich derzeit um einen Garten in Ortsrandlage sowie einer 10 m breiten Gehölzhecke welche sich von Westen nach Norden erstreckt und hier in den angrenzenden Wald mündet.

Das Vorhandensein von Fortpflanzungs- und Ruhestätten streng geschützter Vogel- und Fledermausarten wurde im Rahmen einer artenschutzrechtlichen Relevanzbegehung, welche im Jahr

2020 stattfand, ausgeschlossen (siehe Artenschutzrechtlicher Kurzbericht Büro Sieber, Fsg. vom 28.09.2020).

Um zu prüfen, ob die Funktion der Gehölzreihe als Leitlinie betroffen ist, wurde das Gebiet zwischen Mai und August 2021 begangen und mithilfe von Detektoren 23 Nächte kartiert (siehe artenschutzrechtliches Fachgutachten der Sieber Consult GmbH vom 15.11.2021). Dabei wurde festgestellt, dass der Bereich zwischen der Feldhecke am Rand des Geltungsbereiches und der Obstbaumreihe entlang der Landstraße zwar regelmäßig als Flugkorridor von siedlungstypischen, störungsunempfindlichen Fledermausarten genutzt wird, aufgrund der Ergebnisse der Untersuchung ist jedoch von keiner essenziellen Bedeutung auszugehen.

Flächen der landesweit berechneten Biotopverbunde feuchter, mittlerer und trockener Standorte sind von der Planung nicht betroffen. Das Plangebiet liegt jedoch im Randbereich des Wildtierkorridors nationaler Bedeutung. Aufgrund des hier vorhandenen Gewerbegebietes ist jedoch davon auszugehen, dass die Wanderbewegungen nördlich der Bebauung erfolgen.

- 8.2.1.3 Schutzgebiete/Biotope (insb. § 1 Abs. 6 Nr. 7 Buchst. b BauGB): Innerhalb und im räumlichen Umfeld des Plangebietes liegen keine Schutzgebiete und kartieren Biotope.
- 8.2.1.4 Schutzgut Boden, Geologie und Fläche (§ 1 Abs. 6 Nr. 7 Buchst. a BauGB): Das Plangebiet gehört geologisch betrachtet zur Kiblegg-Subformation, welche durch Diamikte, Kiese, Sande und Feinsedimente alpiner und lokaler Provenienz aus dem Vorstoß des Rheingletschers zur Äußeren Jungendmoräne und dem anschließenden Eiszerfall geprägt ist. Aufgrund der Siedlungsentwicklung ist eine Bestimmung der bodenkundlichen Einheit gem. der Bodenkarte (M 1:50.000) des Landesamtes für Geologie, Rohstoffe und Bergbau nicht möglich. Bei den nördlich der Landesstraße anstehenden Böden handelt es sich um podsolige Parabraunerden-Braunerden aus Moränen- und Schmelzwassersedimente. Die Erfüllung der Funktion der Böden ist in Bezug auf die natürliche Bodenfruchtbarkeit grundsätzlich mit "hoch" (Stufe "3") bewertet. Die Funktion als Ausgleichskörper im Wasserkreislauf und als Filter und Puffer für Schadstoffe ist mit "mittel bis hoch" (Stufe "2,5") bewertet. Die Böden sind zurzeit, mit Ausnahme der bestehenden Verkehrsfläche im Nordwesten, vollständig unversiegelt. Aufgrund der derzeitigen Wiesennutzung können die vorkommenden Böden ihre Funktion als Ausgleichkörper im Wasserhaushalt sowie als Filter und Puffer für Schadstoffe noch weitestgehend unbeeinträchtigt erfüllen. Über die Durchlässigkeit der vorkommenden Böden für Niederschlagswasser liegen noch keine genauen Informationen vor.
- 8.2.1.5 Schutzgut Wasser/Wasserwirtschaft (§ 1 Abs. 6 Nr. 7 Buchst. a BauGB): Oberflächengewässer befinden sich nicht im Plangebiet oder unmittelbar angrenzend. Auch aufgrund der weitgehend ebenen Geländelage ist nicht mit Überflutungsproblemen z.B. durch Hangwasser zu rechnen. Abwässer fallen derzeit im Plangebiet nicht an. Das Niederschlagswasser versickert breitflächig über die belebte Bodenzone.

Über den genauen Grundwasserstand ist nichts bekannt. Aufgrund der Erfahrungen im Rahmen von räumlich nahe gelegenen Bauvorhaben in jüngerer Zeit ist nicht mit oberflächennah anstehendem Grundwasser zu rechnen.

- 8.2.1.6 Schutzgut Klima/Luft, Erhaltung der bestmöglichen Luftqualität (§ 1 Abs. 6 Nr. 7 Buchst. a und h BauGB): Bei dem überplanten Bereich handelt es sich um eine Freifläche, auf der sich sehr kleinflächig in geringem Umfang Kaltluft bilden kann. Die vorkommenden Gehölze tragen zur Frischluftproduktion bei. Aufgrund der Nähe zum Gewerbegebiet und den angrenzenden Verkehrswegen, ist mit einer gewissen Schadstoffvorbelastung zu rechnen.
- 8.2.1.7 Schutzgut Landschaftsbild (Landschaft; § 1 Abs. 6 Nr. 7 Buchst. a BauGB): Beim Plangebiet handelt es sich um eine Rasenfläche mit Gehölzstrukturen in nordwestlicher Ortsrandlage des Gewerbegebietes Grimmenstein sowie östlich der Landesstraße L 317. Im Norden verläuft im Bereich des Waldrandes ein Feldweg, welcher der täglichen Naherholung dienen kann. **Zudem wird der nördliche Wald als Erholungswald geführt und weist daher eine gewisse Bedeutung auf die Naherholung auf.** Die Bedeutung für das Landschaftsbild ist vorwiegend auf die eingrünende Wirkung des angrenzenden Gewerbegebietes zurückzuführen. Aufgrund der Lage zwischen der Landesstraße und dem bestehenden Gewerbegebiet ist das Plangebiet zusammenfassend jedoch eher von geringerer Bedeutung für das Landschaftsbild.

8.2.2 Auswirkungen der Planung

- 8.2.2.1 Schutzgut Arten und Lebensräume und Biologische Vielfalt; Biotopverbund (Tiere und Pflanzen; § 1 Abs. 6 Nr. 7 Buchst. a BauGB): Durch die Errichtung der Baukörper und Verkehrsflächen und die damit einhergehende Versiegelung geht der Lebensraum der im Bereich der Wiese vorkommenden Tiere und Pflanzen verloren. Die Obstbäume bleiben im Rahmen des Vorhabens als Leitlinie erhalten, während die Feldhecke innerhalb des Geltungsbereiches gerodet werden muss. Damit dieser Bereich von lichtempfindlichen Arten langfristig weiterhin als Leitstruktur zur Verfügung stehen kann, ist die Neupflanzung einer Hecke erforderlich. Da das Plangebiet am Ortsrand liegt, ist nicht mit der Zerschneidung von Lebensräumen zu rechnen. Durch die geplante Neupflanzung der Feldhecke, im Nordwesten und Norden des Plangebietes, entlang der Landesstraße kann die Beleuchtung zusätzlich abgeschirmt werden, sodass der Bereich zwischen der Feldhecke und den Obstbäumen entlang der Landstraße nicht beeinträchtigt wird.

Aufgrund der vorhandenen Störeinflüssen durch die angrenzende Straße und das Gewerbegebiet und der geplanten Ersatzpflanzung der Hecke, ist der Eingriff für das Schutzgut als gering bis mittel einzustufen.

- 8.2.2.2 Schutzgut Boden, Geologie und Fläche (§ 1 Abs. 6 Nr. 7 Buchst. a BauGB): Durch die mit der Planung ermöglichte Bebauung und die damit einhergehende Versiegelung werden die Funktionen der betroffenen Böden beeinträchtigt bzw. gehen ganz verloren. Im Bereich der neuen Baukörper bzw. Zufahrtsflächen kommt es zu einer Abtragung der oberen Bodenschichten. Die versiegelten

Flächen können nicht mehr als Standort für Nutzpflanzen oder die natürliche Vegetation dienen und bieten Bodenorganismen keinen Lebensraum mehr. Zudem wird das eintreffende Niederschlagswasser in diesen Bereichen nicht mehr gefiltert und gepuffert. Landwirtschaftliche Ertragsflächen sind nicht betroffen. Die Größe der voraussichtlich versiegelten Flächen ist insgesamt noch gering, da es sich lediglich um ein Baugrundstück handelt.

- 8.2.2.3 Schutzgut Wasser/Wasserwirtschaft (§ 1 Abs. 6 Nr. 7 Buchst. a BauGB): Durch die mit der Bebauung verbundene Versiegelung wird die Durchlässigkeit der anstehenden Böden für Niederschlagswasser eingeschränkt. Infolgedessen verringert sich unter Umständen in geringem Umfang auch die Grundwasserneubildungsrate. Spürbare Auswirkungen auf den lokalen Wasserhaushalt sind jedoch aufgrund der geringen Flächengröße nicht zu erwarten. Zudem werden die Auswirkungen der Versiegelung durch die Festsetzung zur Niederschlagswasserbehandlung weitestgehend minimiert.

Auf den befestigten Flächen anfallendes Niederschlagswasser soll, soweit es die Bodenbeschaffenheit zulässt, unmittelbar auf dem Grundstück versickert werden. Das anfallende Schmutzwasser wird getrennt gesammelt und über das bestehende Schmutzwasserkanalnetz gemeindlichen Kläranlage zugeführt.

Der Eingriff in das Schutzgut ist als gering einzustufen.

- 8.2.2.4 Schutzgut Klima/Luft, Erhaltung der bestmöglichen Luftqualität (§ 1 Abs. 6 Nr. 7 Buchst. a und h BauGB): Durch die Rodung der bestehenden Gehölze entfällt die Luft filternde und Temperatur regulierende Wirkung. Hier bedingt die Neupflanzung der Gehölzhecke eine gewisse Kompensation. Durch die Bebauung der Wiesenfläche wird die Kaltluftbildung im Plangebiet unterbunden und auf die angrenzenden Offenflächen beschränkt. Aufgrund des eingeschränkten Umfangs der zu bebauenden Fläche sind jedoch keine erheblichen kleinklimatischen Veränderungen zu erwarten.

- 8.2.2.5 Schutzgut Landschaftsbild (Landschaft; § 1 Abs. 6 Nr. 7 Buchst. a BauGB): Da die Landesstraße als bisherige, nordöstliche Grenze des Bereiches Grimmenstein auch bei Umsetzung der Planung eingehalten wird kommt es nicht zu einer Verschiebung des Ortsrandes. Durch die geplante Eingrünung in Richtung Westen bleibt die Sichtbarkeit aus Richtung der freien Landschaft eingeschränkt. Da östlich und südlich der Planung bereits gewerbliche Bebauung vorhanden ist, sind negative Auswirkungen hier zu erwarten. Der im Norden vorhandene, der Naherholung dienende Feldweg wird aufgrund des einzuhaltenden Waldabstandes und der geplanten Ein- und Durchgrünung nicht beeinflusst. Gleiches gilt für den im Norden angrenzenden Erholungswald. Durch die geplante Bebauung bzw. Vermeidungs- und Minimierungsmaßnahmen (Durch- und Eingrünung; Beleuchtungseinschränkungen etc.) kommt es zu keinen Verschlechterungen der Erholungsnutzung der nördlichen Waldflächen.

Der Eingriff in das Schutzgut ist als gering einzustufen.

8.2.3 Konzept zur Grünordnung

- 8.2.3.1 Das Konzept zur Grünordnung berücksichtigt den Bestand und die Auswirkungen der Planung wie folgt:
- 8.2.3.2 Im nördlichen und nordwestlichen Plangebiet wird eine private Grünfläche festgesetzt, die eine Eingrünung Richtung Norden darstellt.
- 8.2.3.3 Innerhalb der privaten Grünfläche wird eine Pflanzung festgesetzt. Diese soll den in der Bauphase entfallenden Gehölzbestand ersetzen und einen neuen Lebensraum sowie Leitstruktur für verschiedene Tierarten darstellen.
- 8.2.3.4 Auf dem privaten Baugrundstück ist eine Mindestzahl von Gehölzen zu pflanzen. Dadurch wird eine angemessene Ein- und Durchgrünung der Bebauung gewährleistet. Zudem verbessert sich hierdurch der Lebensraumwert der Flächen für siedlungstypische Tierarten.
- 8.2.3.5 Durch die Festsetzung einer Pflanzliste wird die Verwendung standortgerechter, heimischer Gehölze gesichert. Bei der Auswahl der festgesetzten Gehölzarten wurde auf eine Verwendung standortgerechter, heimischer Bäume und Sträucher geachtet. Einheimische Bäume und Sträucher bilden die Grundlage vieler Nahrungsketten und dienen der Erhaltung des Lebensraumes für Kleinlebewesen. Sie sollten deshalb gegenüber neophytischen Ziergehölzen vorgezogen werden.
- 8.2.3.6 Gehölze, die als Zwischenwirt für die Erkrankungen im Obst- und Ackerbau gelten, speziell die in der Verordnung zur Bekämpfung der Feuerbrandkrankheit genannten, werden durch die Planung ausgeschlossen. Hierdurch sollen Gefährdungen der im Umkreis bestehenden sowie der zu pflanzenden Gehölze vermieden werden.
- 8.2.3.7 Damit die privaten Zier- und Nutzgärten möglichst naturnah gestaltet werden sowie aus gestalterischen Gründen werden im Übergangsbereich zur freien Landschaft sowie in Bereichen, die an öffentliche Flächen angrenzen, ausschließlich Laubgehölze zugelassen.
- 8.2.3.8 Die Pflanzung von Sträuchern, die nicht in der Pflanzliste festgesetzt sind (z. B. Ziersträucher), wird auf max. 5 % der Grundstücksfläche zugelassen. Auf diese Weise soll zu einem gewissen Grad auch eine Bepflanzung mit nicht heimischen Gehölzen ermöglicht werden, ohne dass Fehlentwicklungen hinsichtlich naturschutzfachlicher oder landschaftsästhetischer Belange zu erwarten sind.
- 8.2.3.9 Oberflächen aus Zink, Titan-Zink, Kupfer oder Blei werden für baukonstruktive Elemente, die großflächig mit Niederschlagswasser in Berührung kommen, zum Schutz des Bodens und des Grundwassers ausgeschlossen.
- 8.2.3.10 Zum Schutz nachtaktiver Insekten wird festgesetzt, dass als Außenbeleuchtung nur insektendicht eingekofferte Leuchtentypen mit geringem Anteil an blauem und ultravioletttem Licht (z.B. Natriumdampf- oder LED-Lampen) mit einer maximalen Lichtpunkthöhe von 4,50 m verwendet werden dürfen.

8.2.3.11 Um fehlgeleitete Eiablagen von wassergebundenen Insekten zu vermeiden, sind nur solche Photovoltaikmodule zulässig, die weniger als 6 % Licht reflektieren (je Solarglasseite 3 %). Dies wird von Elementen erfüllt, die entspiegelt und monokristallin sind sowie deutliche Kreuzmuster aufweisen. Elemente aus Strukturglas besitzen im Vergleich zu Floatglas deutliche Vorteile.

9.1 Örtliche Bauvorschriften**9.1.1 Regelungskonzept und Umfang der getroffenen Vorschriften**

9.1.1.1 Die örtlichen Bauvorschriften beschränken sich auf eine Vorschrift zur Beleuchtung und Größe von Werbeanlagen sowie von Dachfarben, Fassadenfarben und Einfriedungen. Blinkende Werbeanlagen werden ausgeschlossen, um eine Beeinträchtigung des Umfeldes zu vermeiden. Ebenso sind die Dachfarben und Fassadenfarben auf ein verträgliches Maß beschränkt, um ein einheitliches Ortsbild zu bewahren.

9.1.1.2 Durch die o.g. Beschränkung bei den örtlichen Bauvorschriften wird für die Bauherrschaft ein Maximum an Gestaltungsfreiheit gewährt. Die Auswahl von Dachform und Materialien ist dadurch individuell möglich.

9.1.1.3 Weitere Gestaltungsvorschriften ergeben sich durch die Verbindlichkeit des Vorhaben- und Erschließungsplanes.

9.1.2 Regelungen über die Gestaltung der Gebäude

9.1.2.1 Es wurde bewusst auf die Festsetzung von Dachformen verzichtet, da in einem Gewerbegebiet verschiedenste Dachformen möglich und verträglich sind.

9.1.2.2 Die Beschränkung auf die Dachfarben Rot bis Rotbraun sowie Betongrau bis Anthrazitgrau führt zu einem homogenen und ruhigen Gesamtbild des Ortes. Die Farben entsprechen dem bisherigen Gebäudebestand im Bereich des bestehenden Gewerbegebietes südlich des Plangebietes. Die Farben fügen sich erfahrungsgemäß besonders gut in die landschaftliche Situation ein.

Um dem Gedanken der Nachhaltigkeit und dem Klimaschutz gerecht zu werden, ist außerdem eine vollständige Dachbegrünung möglich. Gründächer, v.a. auf Gebäuden mit Flachdächern, wirken nachweislich mehr klimaregulierend als Kiesdächer und dienen als Lebensraum/Nahrungshabitat für einige Tiere (insb. Insekten), was als Beitrag für Biologische Vielfalt gewertet werden kann. Es wird also nicht nur optisch, sondern auch funktionell ein Übergang zur angrenzenden freien Landschaft geschaffen. Davon ausgenommen sind Dachflächen, die dem Aufenthalt für Personen dienen.

9.1.2.3 Die zu Farben für die Fassaden getroffenen Vorschriften lassen den Bauherren umfassenden Gestaltungsspielraum. Sie schließen allerdings gestalterisch wesentlich störende Farbwahlen aus und sollen zu einem harmonischen Gesamtbild führen. Glänzende bzw. grelle, großflächige Fassaden,

sowie stark reflektierende, spiegelnde Materialien an den Außenflächen und großflächige firmenspezifische Anstriche sind unzulässig, um Beeinträchtigungen des Landschaftsbildes so gering wie möglich zu halten.

9.1.3 Regelungen über die Gestaltung der Freiflächen in den Baugebieten (Baugrundstücke)

9.1.3.1 Auf Grund der beabsichtigten Durchlässigkeit der Freiflächen ist der Ausschluss von stark trennenden Elementen erforderlich. Einfriedungen sind deshalb in einer möglichst durchlässigen Bauweise auszuführen.

9.1.4 Werbeanlagen

9.1.4.1 Durch die Beschränkung der Größe und der Art der Werbeanlagen wird verhindert, dass eine Beeinträchtigung der unmittelbaren Anwohner sowie der landschaftsoptischen Situation entsteht. Die Werbeanlagen sollten in dem landschaftlich hochsensiblen Bereich zurückhaltend gestaltet werden. Ein Bezug zur Größe der gewerblichen Anlagen sollte gewahrt bleiben.

10.1 Umsetzung der Planung

10.1.1 Maßnahmen und Zeitplan zur Verwirklichung

10.1.1.1 Boden ordnende Maßnahmen (Grundstückstausch, Umlegung) sind nicht erforderlich und nicht geplant.

10.1.2 Wesentliche Auswirkungen

10.1.2.1 Wesentliche Auswirkungen auf die gesamtgemeindliche Situation sind auf Grund der begrenzten Größe der zu bebauenden Flächen nicht erkennbar.

10.1.3 Durchführungsvertrag

10.1.3.1 Im Durchführungsvertrag werden u.a. Regelungen zu den Durchführungsfristen sowie zur Kostenübernahme getroffen. Darüber hinaus regelt der Durchführungsvertrag die konkreten Zulässigkeiten und die genaue Lage des Vorhabens. Dieser Bezug wird in der Art der baulichen Nutzung als Gewerbegebiet über den Buchstaben "D" hergestellt.

10.2 Erschließungsrelevante Daten

10.2.1 Kennwerte

10.2.1.1 Fläche des Geltungsbereiches: 0,22 ha

10.2.2 Erschließung

10.2.2.1 Abwasserbeseitigung durch Anschluss an: gemeindliche Abwasserkanalisation

10.2.2.2 Wasserversorgung durch Anschluss an: gemeindliche Frischwasserleitungen

10.2.2.3 Die Löschwasserversorgung ist durch eine entsprechende Dimensionierung der Wasserleitungen in Verbindung mit einer ausreichenden Anzahl von Hydranten sichergestellt.

10.2.2.4 Stromversorgung durch Anschluss an: Netze BW, Biberach

10.2.2.5 Gasversorgung durch: Thüga AG, Wangen

10.2.2.6 Müllentsorgung durch: Landkreis Ravensburg

10.2.2.7 Durch den vorhabenbezogenen Bebauungsplan "Büro und Montagehalle Grimmenstein" und die örtlichen Bauvorschriften hierzu sind keine weiteren Erschließungsmaßnahmen erforderlich. Die

vorhandenen Erschließungsanlagen (Verkehrsflächen, Versorgungsleitungen, Abwasserleitungen) sind ausreichend dimensioniert und funktionsfähig.

10.3 Zusätzliche Informationen

10.3.1 Planänderungen

10.3.1.1 Bei der Planänderung vom 05.09.2022 fanden die Überlegungen und Abwägungen aus der öffentlichen Gemeinderatssitzung vom 19.09.2022 wie folgt Berücksichtigung.

Für die in der Sitzung des Gemeinderates der Gemeinde Wolfegg beschlossenen Inhalte wurde bereits vor der Sitzung eine vollständige Entwurfsfassung (Fassung vom 05.09.2022) zur Verdeutlichung der möglichen Änderungen ausgearbeitet. Die in der Gemeinderatssitzung vorgenommenen Änderungsbeschlüsse im Rahmen der nun vorgenommenen Abwägungen sind mit den Inhalten dieser Entwurfsfassung identisch. Die Änderungen umfassen folgende Punkte (ausführliche Abwägungen sind im Sitzungsprotokoll der Sitzung des Gemeinderates bzw. der Sitzungsvorlage der öffentlichen Sitzung des Gemeinderates vom 19.09.2022 enthalten):

- Änderungen und Ergänzungen der Festsetzung zu den Maßnahmen zum Schutz, zur Pflege und zur Entwicklung von Natur und Landschaft
- Entfall der Festsetzung zur Pflanzbindung im Text und Plan
- Aufnahme der Festsetzung zur Pflanzung in Text und Plan
- Ergänzung des Hinweises zum Klimaschutz um die gesetzlichen Vorgaben
- Aufnahme des Hinweises zu vorhandenen Gehölzen
- Ergänzung des Hinweises zum Brandschutz
- Anpassung des Hinweises zum Denkmalschutz unter den "Ergänzenden Hinweisen"
- Vereinheitlichung von Plan- und Textteil hinsichtlich des Hinweises auf den räumlichen Geltungsbereich des rechtsverbindlichen Bebauungsplanes
- Änderungen und Ergänzungen bei der Begründung
- Aktualisierung der Rechtsgrundlagen

Ausschnitt aus dem Regionalplan Bodensee-Oberschwaben 1996, Raumnutzungskarte; Darstellung als Siedlungsbereich und Schwerpunkt für Dienstleistungen



Auszug aus dem rechtsgültigen Flächennutzungsplan, Darstellung als gewerbliche Baufläche und teilweise als Grünfläche



Blick von Nordosten aus der Luft auf das bestehende Gewerbegebiet



Blick auf den bestehenden Kreisverkehr, über welchen das Plangebiet erschlossen wird



13.1 Aufstellungsbeschluss (gem. § 2 Abs. 1 BauGB)

Der Aufstellungsbeschluss erfolgte in der Gemeinderatssitzung vom Der Beschluss wurde am ortsüblich bekannt gemacht.

13.2 Beteiligung der Öffentlichkeit (gem. § 3 BauGB)

Von der frühzeitigen Beteiligung der Öffentlichkeit (gem. § 3 Abs. 1 BauGB) mit öffentlicher Unterrichtung sowie Gelegenheit zur Äußerung und Erörterung wurde abgesehen (gem. § 3 Abs. 1 Nr. 1 § 13a Abs. 2 Nr. 1 BauGB) Der Öffentlichkeit wurde gemäß § 13 a BauGB Gelegenheit gegeben, sich über die allgemeinen Ziele und Zwecke sowie die wesentlichen Auswirkungen der Planung zu unterrichten und sich bis zum zur Planung zu äußern (Bekanntmachung am).

Die öffentliche Auslegung fand in der Zeit vom bis (Billigungsbeschluss vom; Entwurfsfassung vom; Bekanntmachung am) statt (gem. § 3 Abs. 2 BauGB)

13.3 Beteiligung der Behörden (gem. § 4 BauGB)

Die Behörden und sonstigen Träger öffentlicher Belange wurden im Rahmen eines Termines am unterrichtet und zur Äußerung aufgefordert (gem. § 4 Abs. 1 BauGB). Von den Behörden und sonstigen Trägern öffentlicher Belange wurden Stellungnahmen eingeholt (gem. § 4 Abs. 2 BauGB). Sie wurden mit Schreiben vom (Entwurfsfassung vom; Billigungsbeschluss vom) zur Abgabe einer Stellungnahme aufgefordert.

13.4 Satzungsbeschluss (gem. § 10 Abs. 1 BauGB)

Der Satzungsbeschluss erfolgte in der Gemeinderatssitzung vom über die Entwurfsfassung vom

Wolfegg, den

.....
(Peter Müller, Bürgermeister)

13.5 Ausfertigung

Hiermit wird bestätigt, dass der Vorhabenbezogener Bebauungsplan "Büro und Montagehalle Grimmenstein" und die örtlichen Bauvorschriften hierzu jeweils in der Fassung vom dem Satzungsbeschluss des Gemeinderates vom zu Grunde lagen und dem Satzungsbeschluss entsprechen.

Wolfegg, den

.....
(Peter Müller, Bürgermeister)

13.6 Bekanntmachung und Inkrafttreten (gem. § 10 Abs. 3 BauGB)

Der Satzungsbeschluss wurde am ortsüblich bekannt gemacht. Der vorhabenbezogene Bebauungsplan "Büro und Montagehalle Grimmenstein" und die örtlichen Bauvorschriften hierzu sind damit in Kraft getreten. Sie werden mit Begründung für jede Person zur Einsicht bereitgehalten. Über den Inhalt wird auf Verlangen Auskunft gegeben.

Wolfegg, den

.....
(Peter Müller, Bürgermeister)

Plan aufgestellt am: 28.04.2022

Plan geändert am: 05.09.2022

Planungsteam Sieber Consult GmbH, Lindau (B)/Weingarten:

Projektkoordination und Stadtplanung	Andreas Brockof
Projektleitung	Roman Adler
Landschaftsplanung	Kira Urban
Immissionsschutz	Jonathan Bitsch
Artenschutz	Franziska Steinhauser

Verfasser:

.....

(i.A. Ass. iur. Roman Adler)

Sieber Consult GmbH, Lindau (B)/Weingarten

Die Planung ist nur zusammen mit Textteil und zeichnerischem Teil vollständig. Versiegelte Originalfassungen tragen die Unterschrift des Planers.